

Проект межевания территории.

**1. Перечень и сведения о площади образуемых земельных участков
и способы их образования.**

Номер ЗУ	Площадь, м2	Назначение участка	Код	№ точки	Координата X	Координата Y	метод образования ЗУ
ЗУ 1	3616,0	Благоустройство территории	12.0.2	1	503241,97	1273504,71	Раздел 60:27:0000000:4990
				2	503300,32	1273545,78	
				3	503338,28	1273572,50	
				4	503377,04	1273599,79	
				5	503430,20	1273637,37	
				6	503421,40	1273650,13	
				7	503367,17	1273612,27	
				8	503309,13	1273571,09	
				9	503232,83	1273517,32	
ЗУ 2	4400,0	Обеспечение спортивно-зрелищных мероприятий Обеспечение занятий спортом в помещениях	5.1.1 5.1.2	8	503309,13	1273571,09	Раздел 60:27:0000000:4990
				7	503367,17	1273612,27	
				19	503331,44	1273661,98	
				20	503305,02	1273644,50	
				11	503273,11	1273621,12	
				10	503293,74	1273592,96	
ЗУ 3	11270,0	Многоэтажная жилая застройка (высотная застройка)	2.6	12	503257,94	1273610,43	Перераспределение 60:27:0000000:3300 и 60:27:0000000:3301
				11	503273,11	1273621,12	
				20	503305,02	1273644,50	
				19	503331,44	1273661,98	
				18	503402,71	1273708,80	
				15	503367,45	1273757,94	
				14	503267,51	1273697,75	
13	503216,86	1273667,24					
ЗУ 4	783,0	Улично-дорожная сеть	12.0.1	18	503402,71	1273708,80	Перераспределение 60:27:0000000:3300 и 60:27:0000000:3301
				17	503413,58	1273715,94	
				16	503378,62	1273764,66	
				15	503367,45	1273757,94	

2. Изменяемые земельные участки и их характеристики

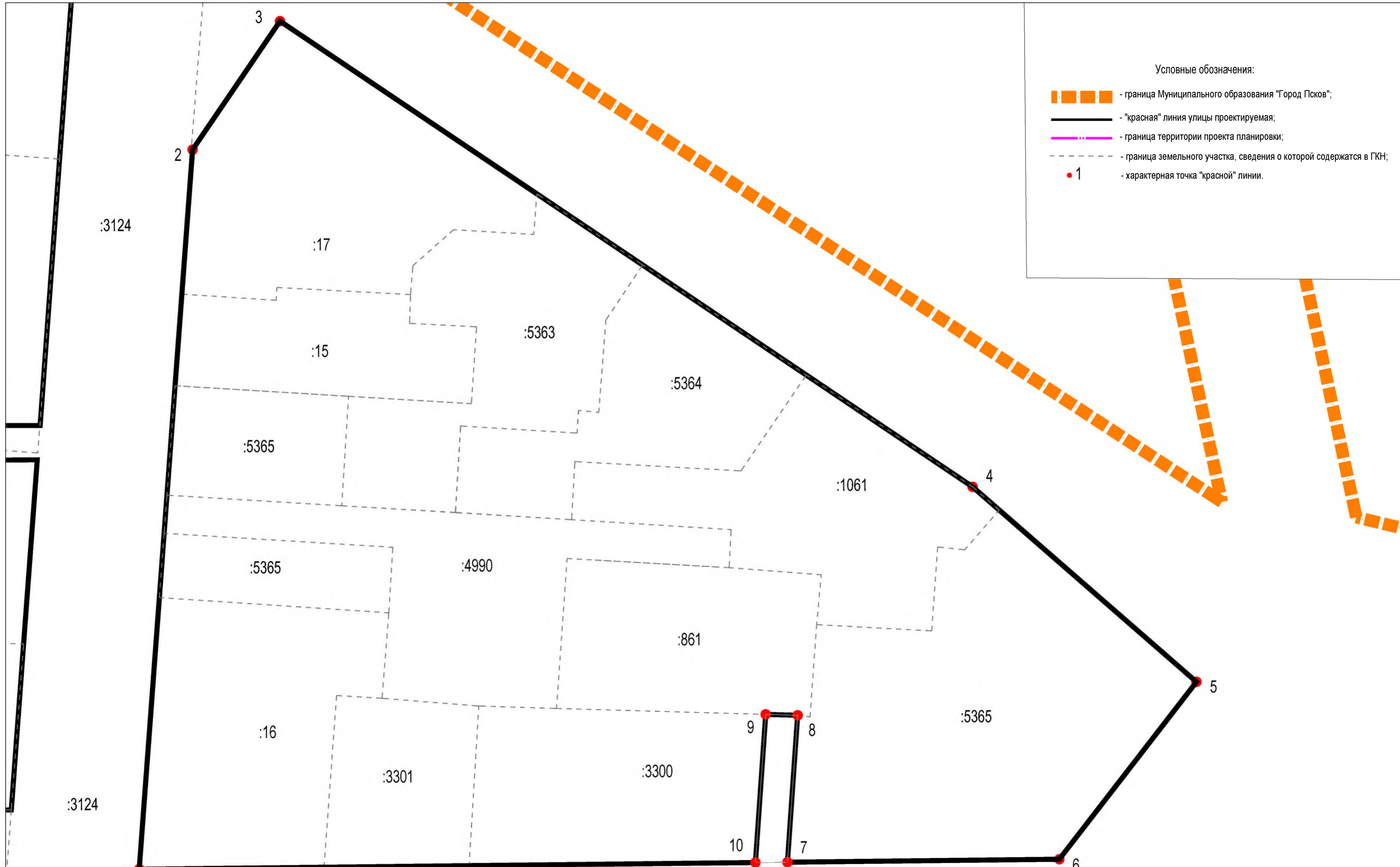
Номер существующего земельного участка	Площадь земельного участка, м ²	Разрешенное использование	Категория земель	Изменение земельного участка
60:27:0000000:4990	8 016,0	Земельные участки (территории) общего пользования	Земли населенных пунктов	Раздел
60:27:0000000:3301	3 952,0	Для строительства многоквартирного жилого дома	Земли населенных пунктов	Перераспределение
60:27:0000000:3300	8 101,0	Для строительства многоквартирного жилого дома	Земли населенных пунктов	Перераспределение

3. Каталог координат красных линий

Ведомость координат точек перелома красных линий		
№ точки	Координата X	Координата Y
1	503152,35	1273628,40
2	503324,76	1273390,44
3	503382,54	1273364,63
4	503523,10	1273674,22
5	503559,01	1273789,69
6	503473,51	1273821,81
7	503378,62	1273764,66
8	503413,58	1273715,94
9	503402,71	1273708,80
10	503367,45	1273757,94

4. Сведения о границах территории, в отношении которой разрабатывается проект межевания территории

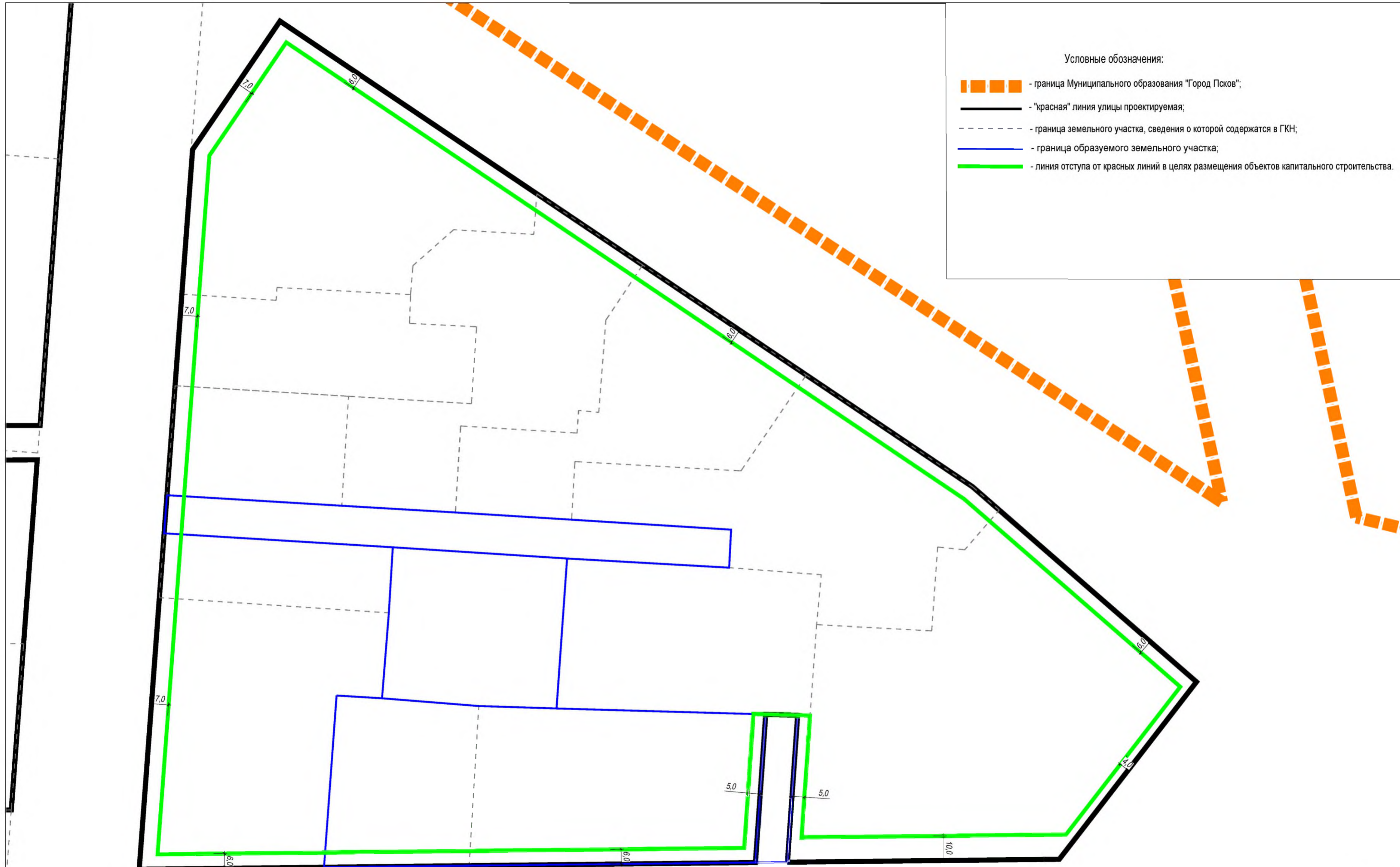
Ведомость координат точек перелома красных линий		
№ точки	Координата X	Координата Y
1	503152,35	1273628,40
2	503324,76	1273390,44
3	503382,54	1273364,63
4	503523,10	1273674,22
5	503559,01	1273789,69
6	503473,51	1273821,81



Условные обозначения:

- граница Муниципального образования "Город Псков";
- "красная" линия улицы проектируемая;
- граница территории проекта планировки;
- граница земельного участка, сведения о которой содержатся в ГКН;
- 1 - характерная точка "красной" линии.

						30-ПРО-05-23-ПМТ1			
						Внесение изменений в документацию по планировке территории микрорайона № 14 в городе Пскове			
Изм.	Кол.уч	Лист	№ док	Подпись	Дата	Проект межевания территории Утверждаемая часть	Стадия	Лист	Листов
Разработал				<i>С.А. Попов</i>	05.23		ПМТ	1	
						План красных линий М 1:1000	ООО "Про Проект"		
Н. контроль				<i>С.А. Попов</i>	05.23				
ГИП									










Условные обозначения:

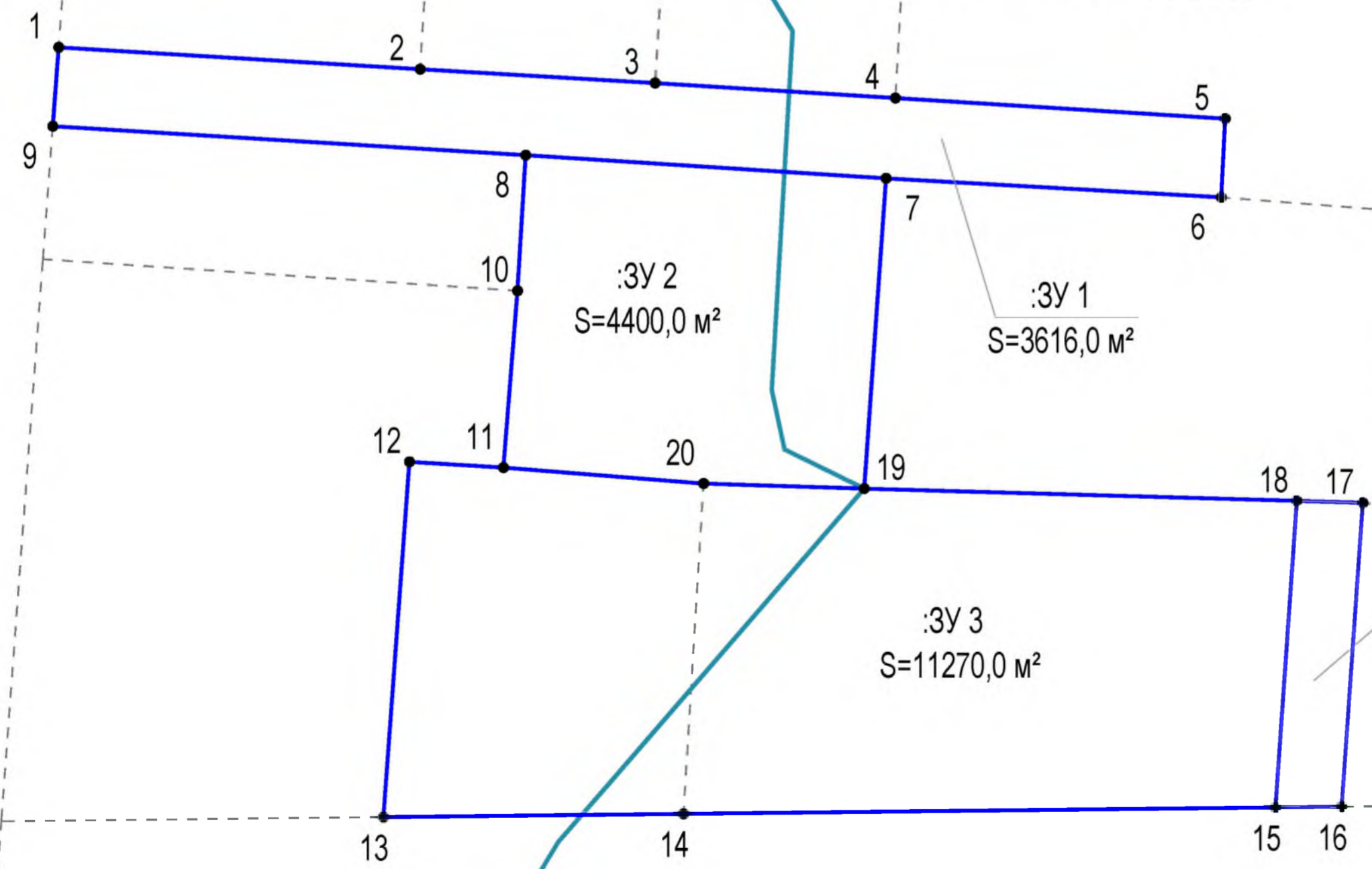
- граница Муниципального образования "Город Псков";
- "красная" линия улицы проектируемая;
- граница земельного участка, сведения о которой содержатся в ГКН;
- граница образуемого земельного участка;
- линия отступа от красных линий в целях размещения объектов капитального строительства.

						30-ПРО-05-23-ПМТ1			
						Внесение изменений в документацию по планировке территории микрорайона № 14 в городе Пскове			
Изм.	Кол.уч	Лист	№ док	Подпись	Дата	Проект межевания территории Утверждаемая часть	Стадия	Лист	Листов
Разработал		Попов С.А.			05.23		ПМТ	2	
						Чертеж линий отступа от красных линий М 1:1000	ООО "Про Проект"		
Н. контроль		Попов С.А.			05.23				



Условные обозначения:

-  - граница Муниципального образования "Город Псков";
-  - граница кадастрового квартала;
-  - граница земельного участка, сведения о которой содержатся в ГКН;
-  - граница образуемого земельного участка;
-  - существующие объекты капитального строительства;
-  - строящиеся объекты капитального строительства;
-  - поворотная точка образуемого земельного участка;
- :ЗУ 1 - номер образуемого земельного участка;
- S=8902,2 м² - площадь образуемого земельного участка;

60:27:0060302



60:27:0060303

						30-ПРО-05-23-ПМТ1			
						Внесение изменений в документацию по планировке территории микрорайона № 14 в городе Пскове			
Изм.	Кол.уч	Лист	№ док	Подпись	Дата	Проект межевания территории Утверждаемая часть	Стадия	Лист	Листов
Разработал		Попов С.А.			05.23		ПМТ	3	
						Чертеж границ образуемых и (или) изменяемых земельных участков М 1:1000	ООО "Про Проект"		
Н. контроль		Попов С.А.			05.23				

Информация о земельных участках, подлежащих резервированию и (или) изъятия для государственных и муниципальных нужд и земельных участка отнесенных к территориям общего пользования.

Земельные участки ЗУ1, ЗУ2, ЗУ4 будут отнесены к территориям общего пользования.

В отношении участков ЗУ1, ЗУ2 предполагается резервирование для муниципальных нужд.

Глава города Пскова

Б.А. Елкин