



АДМИНИСТРАЦИЯ ГОРОДА ПСКОВА  
**ПОСТАНОВЛЕНИЕ**

от 30.09.2022 № 1794

г. Псков

О внесении изменений в документацию по планировке территории микрорайона в границах ул. Техническая, ул. А. Алехина, ул. Л. Поземского и граница муниципального образования «Город Псков»

В целях обеспечения устойчивого развития территорий, обеспечения прав и законных интересов физических и юридических лиц, совершенствования правового регулирования в сфере градостроительных и земельных отношений, в соответствии со статьями 41, 42, 43, 45, 46 Градостроительного кодекса Российской Федерации, Решением Псковской городской Думы от 10.04.2019 № 677 «Об утверждении нормативов градостроительного проектирования муниципального образования «Город Псков», постановлением Администрации города Пскова от 13.05.2022 № 775 «О принятии решения о подготовке проекта внесения изменений в документацию по планировке территории микрорайона в границах ул. Техническая, ул. А. Алехина, ул. Л. Поземского и граница муниципального образования «Город Псков», руководствуясь статьями 32 и 34 Устава муниципального образования «Город Псков», Администрация города Пскова

**ПОСТАНОВЛЯЕТ:**

1. Внести изменения в проект планировки территории в границах ул. Техническая, ул. А. Алехина, ул. Л. Поземского и граница муниципального образования «Город Псков», утверждённый постановлением Администрации города Пскова от 16.12.2015 № 2660, изложив в новой редакции согласно приложению 1 к настоящему постановлению.

2. Внести изменения в проект межевания территории в границах ул. Техническая, ул. А. Алехина, ул. Л. Поземского и граница муниципального образования «Город Псков», утверждённый постановлением Администрации города Пскова от 30.11.2017 № 2412, изложив в новой редакции согласно приложению 2 к настоящему постановлению.

3. Управлению по градостроительной деятельности Администрации города (Саенко А.К.):

3.1. направить настоящее постановление в адрес Управления Федеральной службы государственной регистрации, кадастра и картографии по Псковской области в течение пяти рабочих дней со дня подписания;

3.2. внести соответствующие изменения в информационной системе обеспечения градостроительной деятельности муниципального образования «Город Псков».

4. Опубликовать настоящее постановление в газете «Псковские Новости» и разместить на официальном сайте муниципального образования «Город Псков» в сети Интернет.

5. Контроль за исполнением настоящего постановления возложить на первого заместителя Главы Администрации города Пскова Иванову И.В.

6. Настоящее Постановление вступает в силу со дня его официального опубликования.

Глава Администрации  
города Пскова



Б.А. Елкин

**Проект планировки территории в границах ул. Техническая,  
ул. А. Алехина, ул. Л. Поземского и граница муниципального  
образования «Город Псков»**

**Положение о характеристиках планируемого развития территории**

*Краткая физико-географическая характеристика района*

Проектируемая территория расположена в северо-западной части района Запсковье города Пскова. На этой территории до 1976 года располагался бывший поселок Овсище.

Земельный участок ограничен:

с севера – границей города Пскова;

с юга – улицей Ижорского батальона,

с востока – улицей Леона Поземского.

Территория объекта расположена в пределах ошашковской морены, сложенной валунными суглинками, супесями, песками, реже глинами с прослоями и линзами ленточных глин, песков, гравия, гальки и валунов. Перекрывается морена озерно-ледниковыми отложениями.

Абсолютные отметки рельефа изменяются в пределах от 45.23 до 49.50м.

В геоморфологическом отношении территория приурочена к ледниковой равнине. Климат Пскова переходный от умеренно морского к умеренно континентальному, с мягкой зимой и тёплым летом. Осадков больше выпадает летом и ранней осенью.

**Планируемые показатели застройки в пределах проектируемой территории**

№	Наименование показателя	Ед. изм.	Площадь
	<i>Технико-экономические показатели территории</i>		
1.	Территория в границах проектирования, в т.ч.:	га	90,0
2.	территория многоэтажной жилой застройки	га	35,48
3.	территория среднеэтажной жилой застройки и малоэтажной жилой застройки		3,6

4.	территория зоны обслуживающих деловых объектов	га	1,2
5.	территория зоны объектов образовательных учреждений	га	3,71
6.	территория зоны рекреационного назначения	га	9,8
7.	территория зоны коммунального назначения	га	2,3
8.	территория УДС	га	8,18
9.	территория объектов здравоохранения	га	0,5216
10.	Площадь застройки многоквартирными домами, в т.ч.:	м <sup>2</sup>	72401,5
11.	сущ. застройка		51151,5
12.	проект. застройка		21250,0
	<i>Технико-экономические показатели объектов капитального строительства жилой зоны</i>		
13.	Этажность застройки проект (мин./ макс.)	эт.	2/18
14.	Общая площадь квартир проект. (не более)	м <sup>2</sup>	96108,4
15.	Кол-во квартир проект. (не более)	шт.	2035
16.	Расчетная численность населения	чел.	10 606
17.	Планируемая плотность населения	чел./Га	118

**Предельные характеристики объектов капитального строительства  
жилого назначения.**

Условный или кадастровый номер ЗУ	Максимальное количество этажей		Общая площадь здания, м2 (не более)	КИТ	Коэффициент плотности застройки	Площадь застройки, м2 (не более)	Коэффициент застройки	Площадь полов (не более)
	Всего	Жилых и коммерческих, не включая технические этажи						
1	12	10	5596,80	0,64	0,58	1254,00	0,13	6156,48
2	12	10	5963,60	0,75	0,68	1327,00	0,15	6559,96
60:27: 0000000: 3417	12	10	9900,00	1,16	1,05	1672,00	0,18	10890,00
4	12	10	4664,00	0,66	0,60	836,00	0,11	5130,40
24	12	10	6480,00	1,26	0,99	1200,00	0,21	8272,00
34	18	16	13682,40	0,94	0,78	2163,00	0,12	16480,64
35	7	5	1812,00	0,55	0,39	836,00	0,18	2565,20
43	7	5	2332,00	0,53	0,48	836,00	0,17	2565,20
44	7	5	2594,00	0,61	0,55	909,00	0,19	2853,40
42	7	5	2594,00	0,45	0,41	909,00	0,14	2853,40
38	12	10	7520,00	0,78	0,71	1327,00	0,13	8272,00
36	12	10	7520,00	1,05	0,95	1327,00	0,17	8272,00
30	12	10	4144,00	0,94	0,76	836,00	0,15	5130,40
31	12	10	4144,00	0,90	0,73	836,00	0,15	5130,40
41	7	5	2332,00	0,37	0,33	836,00	0,12	2565,20
39	12	10	5188,00	0,68	0,62	909,00	0,11	5706,80
37	12	10	5500,00	1,06	0,97	990,00	0,17	6050,00

На образуемом земельном участке ЗУ9 планируется размещение группы малоэтажных жилых домов не более трех надземных этажей.

## Система социально-культурного и коммунально-бытового обслуживания населения.

Проектом предусматривается обеспечение населения необходимыми объектами социально-культурного и коммунально-бытового обслуживания населения в соответствии с Нормативами градостроительного проектирования муниципального образования муниципального образования «Город Псков» (утвержденными Решением Псковской городской Думы от 10.04.2019 №677) и Региональными нормативами градостроительного проектирования Псковской области (утверждены Постановлением Администрации Псковской области от 22.01.2013г. №18).

На территории квартала имеется существующая сложившаяся застройка. Проектом планируется использование существующей системы объектов обслуживания социально-культурного и коммунально-бытового назначения, а также частичное использование объектов обслуживания, планируемых к размещению во встроенных нежилых помещениях проектируемых домов.

Планируемое население рассматриваемой территории (при жилищной обеспеченности 30м<sup>2</sup>/чел.) – 10 606 жителей

Здесь и далее указаны условные номера образуемых земельных участков (ЗУ) согласно проекту межевания.

### Расчет обеспеченности объектами обслуживания.

№ п/п	Наименование учреждений или предприятий	Ед. изм.	Минимально допустимый уровень обеспеченности на 1000 жителей	Расчетный допустимый уровень обеспеченности	Учреждения по проекту	Примечание
1	2	3	4	5	6	7
Учреждения образования						
1	Дошкольная образовательная организация	мест	50 85%	451		Существующий ДОО №28 на 300мест Существующий ДОО №57 на 270мест Встроенный ДОО ЗУ КН60:27:011011 1:416
2	Общеобразовательная организация	мест	77 75%	597		Существующая школа №3 на 600мест С учетом реконструкции

						на не менее 1000мест
Предприятия торговли, общественного питания, бытового обслуживания						
3	Магазины	м <sup>2</sup> торгово й площади	100	1061		Л. Поземского, 120; Ижорского батальона, 8; Ижорского батальона, 25; 21, 23; Ул. А. Алехина, 4А; Ул. Техническая, 17; ул. А.Алехина, 1А, ул. Техническая,14
4	Магазины	м <sup>2</sup> торгово й площади	100	1061	Сущ.	Ул. Алехина, 2; ул. Техническая,14
5	Предприятие общественного питания	мест	40	424		ЗУ 53
6	Прачечная	кг белья в смену	6	64		Встроенное по заданию на проектирование
Учреждения здравоохранения						
7	Аптека	штук	0,167	2	Встрое нные помещ ения на 1 этаже	Ижорского Батальона, 37; ЗУ 34
8	Поликлиника	Посеще ний в год	9,7	103		ЗУ 40
9	Офис врача общей практики	врач	0,5	5	Сущ.	Ул. А.Алехина, 10
Учреждения культуры и искусства, физкультуры и спорта						
10	Помещения для организации досуга и любительской деятельности	м <sup>2</sup> пола	60	636	Встрое нные помещ ения на 1 этаже	ЗУ 34 Встроенное по заданию на проектирование
11	Кинотеатр	мест	9	95	-	ЗУ 34 Встроенное по заданию на проектирование

12	Библиотека	библиотек	0,05	0.53	-	ЗУ 34 Встроенное по заданию на проектирование
Кредитно-финансовые учреждения, предприятия связи, административные и правоохранительные организации						
13	Отделение банка	-	-	-	Сущ.	А. Алёхина, 6А
14	Участковый пункт полиции	Рабочее место	0,333	3.53	-	Встроенное по заданию на проектирование
15	Офисное здание	-	-	-		ЗУ 77

### *Объекты спорта и отдыха.*

Закрытые и открытые спортивные сооружения запланированы на земельном участке ЗУ13, ЗУ17. На земельном участке ЗУ15 планируется размещение парковочной площадки для обеспечения нужд спортивных сооружений на ЗУ17.

На земельных участках ЗУ12, ЗУ14, ЗУ26 запланирован благоустроенный сквер с открытыми спортивными площадками.

На территории ЗУ53 запланирована благоустроенная зона отдыха населения.

### **Обеспечение площадками благоустройства общего пользования.**

В целях создания комфортной среды для жителей проектируемых многоквартирных жилых домов ППТ предусматривается создание комплекса площадок общего пользования: для отдыха взрослого населения, игр детей дошкольного и младшего школьного возраста, занятий физкультурой, хозяйственных площадок

Площадки размещаются согласно нормам удаленности (по шуму) от окон жилых домов в соответствии с нормативами:

- для игр детей дошкольного и младшего школьного возраста - 12 м;
- для отдыха взрослого населения - 10 м;
- для занятий физкультурой в зависимости от шумовых характеристик - 10-20м

для хозяйственных целей –20 м (расстояние от площадок для сушки белья не нормируется).

Общая площадь территории, занимаемая площадками для игр детей дошкольного и младшего школьного возраста, отдыха взрослого населения и занятий физкультурой, должна быть не менее 10 % общей площади жилой зоны проектируемой застройки.

Расстояния от площадок для мусоросборников до физкультурных площадок, площадок для игр детей и отдыха взрослых, а также до границ



детских дошкольных учреждений, лечебных учреждений и учреждений питания приняты не менее 20 м.

На ЗУ74 планируется размещение площадки для выгула собак.

## Расчет обеспеченности в местах для временного хранения легкового автотранспорта

Условный или кадастровый номер земельного участка	Кол-во мест для временной парковки автомобилей объектов общественного назначения шт.	Кол-во мест для временной парковки автомобилей жителей многоквартирных жилых домов шт.
1		84
2		84
60:27:000000:3417		140
4		70
24	18	140
34	23	217
35	9	35
43		35
44		35
42		35
38		105
36		105
30	9	70
31	9	70
41		35
39		70
37		70

На территории квартала предусмотрены места для временного хранения легкового автотранспорта жителей многоквартирных жилых домов, сотрудников и посетителей встроенных помещений в многоквартирные жилые дома в пределах земельного участка каждого объекта капитального строительства.

В случае уменьшения показателей объекта капитального строительства, влияющих на количество парковочных мест, допускается уменьшение их количества в проектной документации при выполнении соответствующих расчетов.

## Объекты обслуживания автотранспорта

На ЗУ22 планируется размещение крытый (многоуровневой) или открытой автомобильной стоянки.

### **Инженерная инфраструктура.**

#### ***1. Водоснабжение***

*Существующее положение:*

В настоящий момент на рассматриваемой территории присутствуют действующие сети централизованного водоснабжения.

На дальнейших стадиях проектирования необходимо разработать схему водоснабжения проектируемых кварталов и объектов капитального строительства.

#### ***2. Водоотведение***

*Существующее положение:*

В настоящий момент на рассматриваемой территории присутствуют действующие сети централизованного водоотведения.

На дальнейших стадиях проектирования необходимо разработать схему водоотведения проектируемых кварталов и объектов капитального строительства.

#### ***3. Водоотведение поверхностных вод.***

*Существующее положение:*

В настоящий момент на рассматриваемой территории присутствуют действующие сети ливневой канализации.

На дальнейших стадиях проектирования необходимо разработать схему водоотведения проектируемых кварталов и объектов капитального строительства.

#### ***4. Теплоснабжение.***

*Существующее положение:*

В настоящий момент на рассматриваемой территории присутствуют действующие тепловые сети.

На дальнейших стадиях проектирования необходимо разработать схему тепловых сетей проектируемых кварталов и объектов капитального строительства.

## **Описание решений по сбору, хранению и утилизации мусора.**

На земельных участках проектируемых многоквартирных жилых домов предусмотрены площадка для сбора твердых бытовых отходов и крупногабаритного мусора, расположенные на расстоянии не менее 20,0 м от окон жилых домов.

Покрытие площадок и пешеходных подходов к ним – плитка бетонная тротуарная, асфальтобетон.

Размещение площадки обеспечивает возможность подъезда к ним специализированного автотранспорта.

Согласно Приложения М СП42.13330.2016, норма накопления твердых бытовых отходов от жилых зданий, оборудованных водопроводом, канализацией, центральным отоплением и газом на 1 жителя - 240кг/чел. в год. (в т.ч. 15кг/чел. в год – смёт с улиц и проездов).

Нормы накопления крупногабаритных бытовых отходов следует принимать в размере 5 % в составе приведенных значений твердых бытовых отходов.

Согласно Правил благоустройства, санитарного содержания и озеленения муниципального образования «Город Псков», «срок хранения отходов в контейнерах на территории многоквартирных жилых домов в холодное время года должен быть не более 3 суток, в теплое время года - не более 1 суток (ежедневный вывоз). Вывоз крупногабаритных отходов следует производить по мере их накопления, но не реже одного раза в неделю».

Рекомендуется для сбора твердых бытовых отходов принимать полузаглубленные мусорные контейнеры объемом по 5,0м<sup>3</sup>.

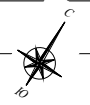
## **Улично-дорожная сеть**

В составе проекта разработан план красных линий улиц с координатами поворотных точек.

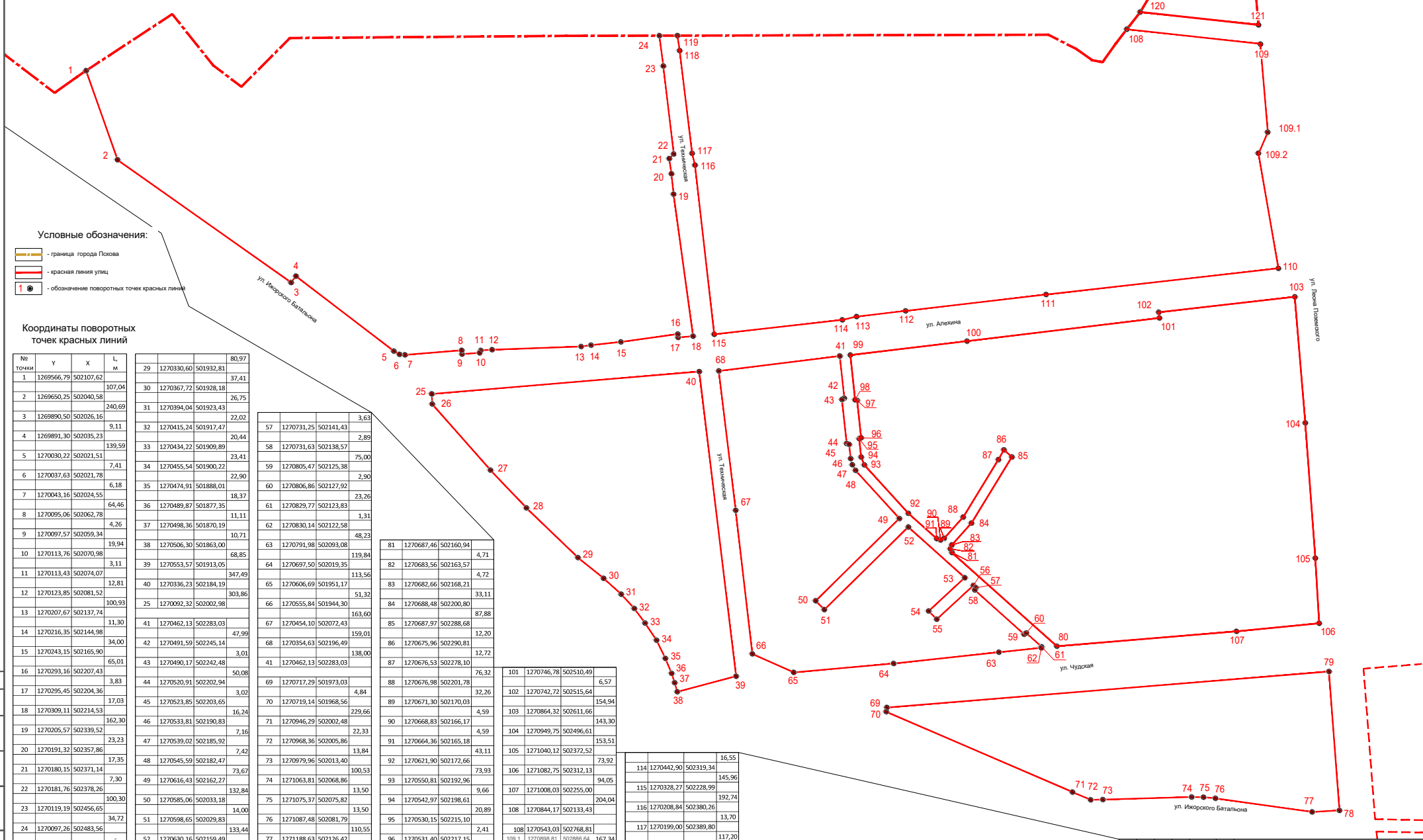
Трассировка улиц, их характеристики приняты на основании Генерального плана муниципального образования город Псков.

Координаты поворотных точек красных линий улиц определены в системе координат МСК-60.

Проектом предусматривается реконструкция улицы А. Алехина, Технической, организация внутриквартальных проездов.



Территория Псковского района



Условные обозначения:

- граница города Пскова
- красная линия улиц
- 1 - обозначение поворотных точек красных линий

Координаты поворотных точек красных линий

№ точки	Y	X	L, м
1	1269566,79	502107,62	37,41
2	1269650,25	502040,58	240,69
3	1269890,50	502026,16	9,11
4	1269891,30	502035,23	139,59
5	1270030,22	502021,51	7,41
6	1270037,63	502021,78	6,18
7	1270043,16	502024,55	64,46
8	1270095,06	502062,78	4,26
9	1270097,57	502059,34	19,94
10	1270113,76	502070,98	3,11
11	1270113,43	502074,07	12,81
12	1270123,85	502081,52	100,93
13	1270207,67	502137,74	11,30
14	1270216,35	502144,98	34,00
15	1270243,15	502165,90	65,01
16	1270293,16	502207,43	3,83
17	1270295,45	502204,36	17,03
18	1270309,11	502214,53	162,30
19	1270205,57	502339,52	23,23
20	1270191,32	502357,86	17,35
21	1270180,15	502371,14	7,30
22	1270181,76	502378,26	100,30
23	1270119,19	502456,65	34,72
24	1270097,26	502483,56	-
1	1269566,79	502107,62	-
25	1270092,32	502002,98	11,46
26	1270098,81	501993,54	99,73
27	1270194,29	501964,73	59,06
28	1270251,44	501949,81	-

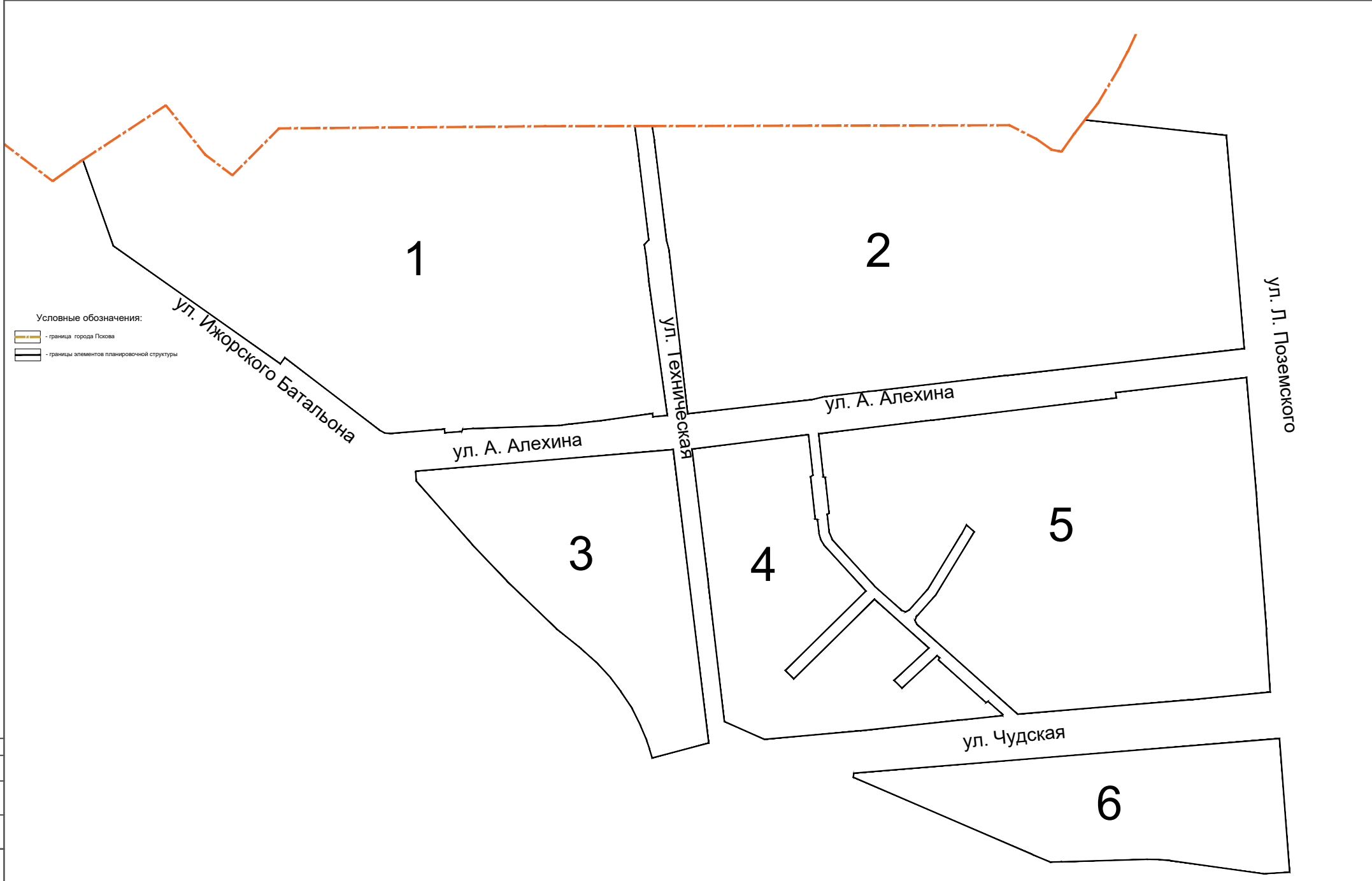
29	1270330,60	501932,81	80,97
30	1270367,72	501928,18	26,75
31	1270394,04	501923,43	22,02
32	1270415,24	501917,47	20,44
33	1270434,22	501909,89	23,41
34	1270455,54	501900,22	22,90
35	1270474,91	501888,01	18,37
36	1270489,87	501877,35	11,11
37	1270498,36	501870,19	10,71
38	1270506,30	501863,00	68,85
39	1270553,57	501913,05	347,49
40	1270336,23	502184,19	303,86
41	1270462,13	502283,03	47,99
42	1270491,59	502245,14	3,01
43	1270490,17	502242,48	50,08
44	1270520,91	502202,94	3,02
45	1270523,85	502203,65	16,24
46	1270533,81	502190,83	7,16
47	1270539,02	502185,92	7,42
48	1270545,59	502182,47	73,67
49	1270616,43	502162,27	132,84
50	1270585,06	502033,18	14,00
51	1270598,65	502029,83	133,44
52	1270630,16	502159,49	85,84
53	1270714,67	502144,39	55,66
54	1270699,82	502090,75	13,01
55	1270712,46	502087,69	50,10
56	1270727,68	502142,07	56,47

57	1270731,25	502141,43	3,63
58	1270731,63	502138,57	2,89
59	1270805,47	502125,38	75,00
60	1270806,86	502127,92	2,90
61	1270829,77	502123,83	23,26
62	1270830,14	502122,58	1,31
63	1270791,98	502093,08	48,23
64	1270697,50	502019,35	119,84
65	1270606,69	501951,17	113,56
66	1270555,84	501944,30	51,32
67	1270454,10	502072,43	163,60
68	1270354,63	502196,49	159,01
69	1270717,29	501973,03	138,00
70	1270719,14	501968,56	4,84
71	1270946,29	502002,48	229,66
72	1270968,36	502005,86	22,33
73	1270979,96	502013,40	13,84
74	1271063,81	502068,86	100,53
75	1271075,37	502075,82	13,50
76	1271087,48	502081,79	20,89
77	1271188,63	502126,42	110,55
78	1271213,97	502144,21	30,97
79	1271120,97	502271,59	157,72
80	1270844,17	502133,43	50,10

81	1270687,46	502160,94	4,71
82	1270683,56	502163,57	4,72
83	1270682,66	502168,21	33,11
84	1270688,48	502200,80	87,88
85	1270687,97	502288,68	12,20
86	1270675,96	502290,81	12,72
87	1270676,53	502278,10	76,32
88	1270676,98	502201,78	32,26
89	1270671,30	502170,03	4,59
90	1270668,83	502166,17	4,59
91	1270664,36	502165,18	43,11
92	1270621,90	502172,66	73,93
93	1270950,81	502192,96	9,66
94	1270542,97	502198,61	20,89
95	1270510,15	502215,10	2,41
96	1270531,40	502217,15	42,50
97	1270505,31	502250,71	2,42
98	1270502,99	502250,03	51,03
99	1270471,66	502290,32	133,01
100	1270575,58	502373,34	219,37

101	1270746,78	502510,49	6,57
102	1270742,72	502515,64	154,94
103	1270864,32	502611,66	143,30
104	1270949,75	502496,61	153,51
105	1271040,12	502372,52	73,92
106	1271082,75	502312,13	94,05
107	1271008,03	502255,00	204,04
108	1270844,17	502133,43	145,96
109	1270543,03	502768,81	192,74
110	1270998,81	502885,84	13,70
111	1270838,73	502967,45	117,20
112	1270906,57	502851,12	17,21
113	1270843,99	502639,03	280,46
114	1270442,90	502319,34	16,55
115	1270328,27	502228,99	192,74
116	1270208,84	502380,26	13,70
117	1270199,00	502389,80	117,20
118	1270125,72	502481,26	17,21
119	1270114,54	502494,34	-
120	1270545,58	502793,38	150,33
121	1270681,18	502858,29	286,76
122	1270510,22	503088,53	-

Проект планировки территории в границах ул. Поляна Псковского, Ижорского Батальона и границы муниципального образования «город Псков»							
Изм.	Кол.уч.	Лист	№ док.	Подпись	Дата		
Основная (утверждаемая) часть					Стадия	Лист	Листов
План красных линий М 1:2000							

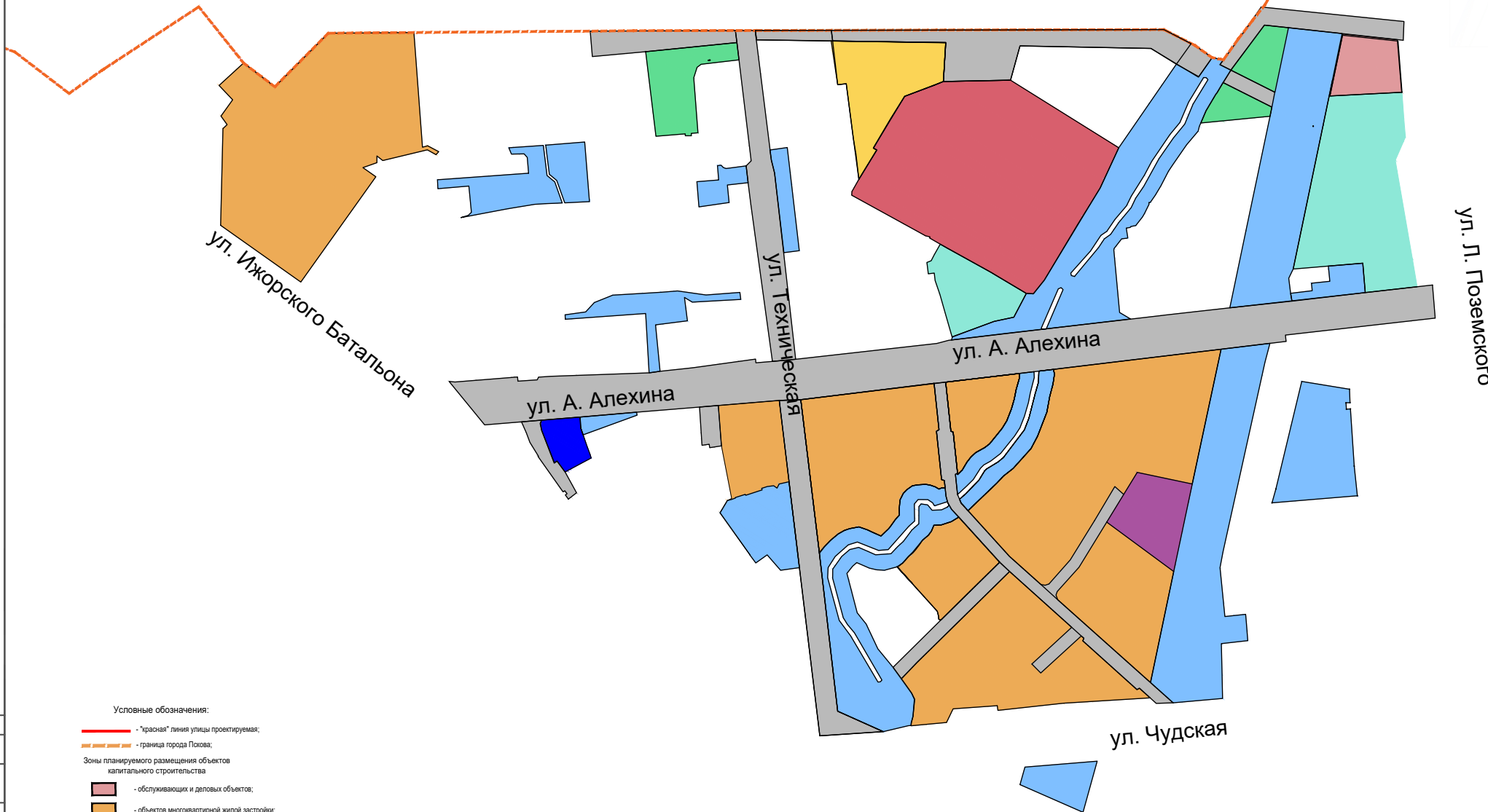


Условные обозначения:

- граница города Пскова
- границы элементов планировочной структуры

Изм.	Кол	Лист	N док	Подпись	Дата

Проект планировки территории в границах ул. Леона Поземского, Ижорского Батальона и границы муниципального образования «город Псков»					
Изм.	Кол	Лист	N док	Подпись	Дата
Границы элементов планировочной структуры					М 1:2000
ГМП	Псков	07.21г.			



Условные обозначения:

- - "красная" линия улицы проектируемая;
- - граница города Пскова;
- Зоны планируемого размещения объектов капитального строительства**
- - обслуживающих и деловых объектов;
- - объектов многоквартирной жилой застройки;
- - объектов образовательных учреждений;
- - объектов здравоохранения;
- - объектов отдыха населения;
- - объектов улично-дорожной сети;
- - объектов спорта;
- - территории общего пользования;
- - объектов обслуживания автотранспорта;
- - объектов малозащитной многоквартирной жилой застройки
- граница зон;

					ППТ.1
Проект планировки территории в границах ул. Леона Поземского, Ижорского Батальона и границ муниципалитета образования «город Псков»					
Изм.	Кол.уч.	Лист	№ док.	Подпись	Дата
Основная (утверждаемая) часть					Стадия
					Лист
					Листов
Чертёк границ зон планируемого размещения объектов капитального строительства					
М 1:2000					

## Положение об очередности планируемого развития территории

Номер этапа	Мероприятия по освоению территории
<b>Этап 1</b>	
1.1	Постановка земельных участков на государственный кадастровый учет.
1.2	Разработка рабочего проекта улично-дорожной сети и инженерной инфраструктуры
1.3	Строительство улично-дорожной сети и инженерной инфраструктуры
<b>Этап 2</b>	
2.1	Разработка рабочего проекта многоэтажной жилой и общественно-деловой застройки.
2.2	Строительство объектов многоэтажной жилой и общественно деловой застройки.

Реконструкция улицы А. Алехина и Технической предлагается выполнить в два этапа.


1-й этап улицы А. Алехина – от улицы Ижорского Батальона до улицы Технической.

2-й этап улицы А. Алехина – от улицы Технической до улицы Л. Поземского.

1-й этап улицы Технической – от границы города Пскова до улицы А. Алехина.

2-й этап улицы Технической – от улицы А. Алехина до улицы Чудской.

Глава Администрации  
города Пскова



Б.А. Елкин



**Проект межевания территории в границах ул. Техническая, ул. А.  
Алехина, ул. Л. Поземского и граница муниципального образования  
«Город Псков»**

**Границы элементов планировочной структуры.**

Элементы планировочной структуры ограничены улицами Леона Поземского, Ижорского Батальона и границами муниципального образования «Город Псков». В границы элементов планировочной структуры входят следующие кадастровые кварталы: КН 60:27:0110101, 60:27:0110103, 60:27:0110104, 60:27:0110105 (частично), 60:27:0110109, 60:27:0110110, 60:27:0110111, 60:27:0110112, 60:27:0110113, 60:27:0110114; 60:27:0110115, 60:27:0110116, 60:27:0110117.

**Перечень и сведения о площади образуемых земельных участков (кроме территорий общего пользования).**

Условный номер образуемого земельного участка	Площадь образуемого земельного участка (кв. м.)	Зона	Разрешённое использование образуемого земельного участка	Код	Способ (вариант) образования земельного участка (из территорий, земельных участков, частей земельных участков)
ЗУ1	9583	Ж1	Многоэтажная жилая застройка (высотная застройка)	2.6	земельные участки (далее - участки) 60:27:0110101:4 60:27:0110101:96 и территории государственная собственность на которую не разграничена (далее – неразграниченная территория)
ЗУ2	8765	Ж1	Многоэтажная жилая застройка (высотная застройка)	2.6	неразграниченная территория и части участков 60:27:0110101:3, 60:27:0110101:25, 60:27:0110101:29, 60:27:0110101:30
ЗУ2 Сервитут	976				
ЗУ 4	7758	Ж1	Многоэтажная жилая застройка (высотная застройка)	2.6	неразграниченная территория и участок 60:27:0110103:40

ЗУ4 Сервитут	534				
ЗУ 5	4552	Ж1	Среднеэтажная жилая застройка	2.5	неограниченная территория и участок 60:27:0110103:26
ЗУ 6	3098	Ж1	Среднеэтажная жилая застройка	2.5	неограниченная территория и участок 60:27:0110103:27
ЗУ 8	4903	Ж1	Площадки для занятий спортом	5.1.3	неограниченная территория и часть участка 60:27:0110103:1981
ЗУ 9	8257	Ж1	Многоэтажная многоквартир ная жи лая за стройка	2.1.1	неограниченная территория
ЗУ 11	37126	Ж1	Дошкольное, начальное и среднее обще образование	3.5.1	неограниченная территория и участок 60:27:0110109:12
ЗУ 12	1696	Ж1	Площадки для занятий спортом	5.1.3	неограниченная территория и часть участка 60:27:0110117:10
ЗУ 13	5184	Ж1	Обеспечение занятий спортом в помещениях	5.1.2	неограниченная территория, участок 60:27:0110109:9.
ЗУ13 Сервитут	721				
ЗУ 14	2286	Ж1	Площадки для занятий спортом	5.1.3	неограниченная территория и часть участка 60:27:0110117:10
ЗУ 15	2623	ТИ(Г)	Стоянка транспортных средств	4.9.2	неограниченная территория
ЗУ 17	15919	РЗ	Обеспечение занятий спортом в помещениях	5.1.2	неограниченная территория
ЗУ 18	3367	Ж1	Многоэтажная жилая застройка (высотная застройка)	2.6	неограниченная территория и часть участка 60:27:0110110:476
ЗУ 19	3319	Ж1	Многоэтажная жилая застройка (высотная застройка)	2.6	неограниченная территория и часть участка 60:27:0110110:476
ЗУ19 Сервитут	186				
ЗУ 20	3258	Ж1	Многоэтажная жилая застройка (высотная застройка)	2.6	неограниченная территория и часть участка 60:27:0110110:476
ЗУ20 Сервитут	390				
ЗУ 22	1922	Ж1	Объекты дорожного сервиса	4.9.1	неограниченная территория, часть участка 60:27:0110104:16 и участок 60:27:0110104:19

ЗУ 24	5727	Ж1	Многоэтажная жилая застройка (высотная застройка)	2.6	неограниченная территория, часть участка 60:27:0110104:56
ЗУ 25	2059	Ж1	Общественные	3.2.4	неограниченная территория и участок 60:27:0110104:175
ЗУ25 Сервитут	293				
ЗУ 27	3395	Ж1	Многоэтажная жилая застройка (высотная застройка)	2.6	неограниченная территория, участок 60:27:0110104:54 и часть участка 60:27:0110104:541
ЗУ 28	2363	Ж1	Многоэтажная жилая застройка (высотная застройка)	2.6	участок 60:27:0110104:53, часть участков 60:27:0110104:21 и 60:27:0110104:541
ЗУ 29	4233	Ж1	Многоэтажная жилая застройка (высотная застройка)	2.6	неограниченная территория и часть участка 60:27:0110104:541
ЗУ29 Сервитут	306				
ЗУ 30	5459	Ж1	Многоэтажная жилая застройка (высотная застройка)	2.6	неограниченная территория и участок 60:27:0110112:4, часть участков 60:27:0110112:8 и 60:27:0000000:2396
ЗУ 31	5703	Ж1	Многоэтажная жилая застройка (высотная застройка)	2.6	неограниченная территория, участок 60:27:0110113:117, часть участков 60:27:0110113:22, 60:27:0110113:118 и 60:27:0110113:1
ЗУ 32	8221	Ж1	Многоэтажная жилая застройка (высотная застройка)	2.6	неограниченная территория и часть участка 60:27:0110111:27
ЗУ 34	17568	Ж1	Многоэтажная жилая застройка (высотная застройка)	2.6	неограниченная территория, участок 60:27:0110111:34, часть участков 60:27:0110111:14, 60:27:0000000:2396, 60:27:0110111:22, 60:27:0110111:35, 60:27:0110111:24, 60:27:0110111:25, 60:27:0110111:8, 60:27:0110111:11, 60:27:0110111:31, 60:27:0110111:32
ЗУ 35	4634	Ж1	Многоэтажная жилая застройка (высотная застройка)	2.6	неограниченная территория, часть участков 60:27:0110110:1, 60:27:0110110:2, 60:27:0110110:6, 60:27:0110110:310, 60:27:0110110:311, 60:27:0000000:2396

ЗУ 36	7875	Ж1	Многоэтажная жилая застройка (высотная застройка)	2.6	неразграниченная территория, участки 60:27:0110112:21 и 60:27:0110112:22, части участков 60:27:0110112:20, 60:27:0110112:2, 60:27:0110112:5, 60:27:0110112:6
ЗУ 37	5682	Ж1	Многоэтажная жилая застройка (высотная застройка)	2.6	неразграниченная территория и часть участков 60:27:0110111:1, 60:27:0110111:2, 60:27:0110111:36
ЗУ 38	10566	Ж1	Многоэтажная жилая застройка (высотная застройка)	2.6	неразграниченная территория, участки 60:27:0110110:45 и 60:27:0110110:46, часть участков 60:27:0110110:39, 60:27:0110110:22, 60:27:0110110:23, 60:27:0110110:24, 60:27:0110110:26, 60:27:0110110:38
ЗУ 39	8405	Ж1	Многоэтажная жилая застройка (высотная застройка)	2.6	неразграниченная территория и часть участков 60:27:0110110:590, 60:27:0110110:591, 60:27:0110110:592, 60:27:0110110:8, 60:27:0110110:9, 60:27:0000000:2396
ЗУ 40	5216	Ж1	Амбулаторно- поликлиническо е обслуживание	3.4.1	неразграниченная территория
ЗУ 41	6966	Ж1	Среднеэтажная жилая застройка	2.5	неразграниченная территория, участки 60:27:0110110:312, 60:27:0110110:314, часть участков 60:27:0110110:10, 60:27:0110110:313, 60:27:0110110:18
ЗУ 42	6350	Ж1	Среднеэтажная жилая застройка	2.5	неразграниченная территория, участки 60:27:0110110:49, 60:27:0110110:50, 60:27:0110110:51, 60:27:0110110:42 часть участков 60:27:0000000:2396, 60:27:0110110:48
ЗУ 43	4812	Ж1	Среднеэтажная жилая застройка	2.5	неразграниченная территория, участок 60:27:0110110:47
ЗУ 44	4710	Ж1	Среднеэтажная жилая застройка	2.5	неразграниченная территория, часть участка 60:27:0110110:48
ЗУ 48	4615	Ж2	Общежития	3.2.4	неразграниченная территория и участок 60:27:0110116:3
ЗУ 49	3011	ТИ(Г)	Хранение автотранспорта	2.7.1	неразграниченная территория
ЗУ 50	1597	ТИ(Г)	Хранение	2.7.1	неразграниченная территория

			автотранспорта		
ЗУ 51	5375	Ж2	Общежития	3.2.4	неразграниченная территория и участок 60:27:0110115:2
ЗУ 52	4193	Ж2	Общежития	3.2.4	неразграниченная территория и участок 60:27:0110115:1
ЗУ 54	5264	Ж2	Среднеэтажная жилая застройка	2.5	неразграниченная территория и часть участка 60:27:0110114:8
ЗУ 55	1039	Ж2	Государственное управление	3.8.1	неразграниченная территория и часть участка 60:27:0110114:8
ЗУ55 Сервитут	197				
ЗУ 56	986	Ж2	Магазины	4.4	неразграниченная территория
ЗУ56 Сервитут	207				
ЗУ77	3526	ТИ(Г)	Деловое управление	4.1	неразграниченная территория
ЗУ79	8881	Ж1	Многоэтажная жилая застройка (высотная застройка)	2.6	раздел 60:27:0110109:127

**Перечень и сведения о площади образуемых земельных участков, которые будут отнесены к территориям общего пользования и публичных сервитутах на существующих земельных участках.**

Условный номер образуемого земельного участка	Площадь образуемого земельного участка (кв. м.)	Зона	Разрешённое использование образуемого земельного участка	Код	Способ (вариант) образования земельного участка (из территорий, земельных участков, частей земельных участков)
ЗУ 3	3857	Ж1	Улично-дорожная сеть	12.0.1	часть участка 60:27:0110117:10, неразграниченная территория
ЗУ 7	2908	Ж1	Улично-дорожная сеть	12.0.1	неразграниченная территория и часть участка 60:27:0110103:1981
ЗУ 10	8577	Ж1	Улично-дорожная сеть	12.0.1	неразграниченная территория
ЗУ 16	1571	РЗ	Благоустройство территории	12.0.2	неразграниченная территория
ЗУ 21	15913	Ж1	Земельные участки (территории) общего пользования	12.0	неразграниченная территория, часть земельных участков 60:27:0110117:10, 60:27:0000000:2396, 60:27:0110110:463, 60:27:0110110:462
ЗУ 23	802	Ж1	Улично-дорожная сеть	12.0.1	неразграниченная территория и часть участка 60:27:0110117:10

ЗУ 26	4682	Ж1	Земельные участки (территории) общего пользования	12.0.1	неразграниченная территория, часть 60:27:0110104:357, участок 60:27:0110104:13
ЗУ45	660	Ж1	Улично-дорожная сеть	12.0.1	неразграниченная территория
ЗУ 46	5090	Р1	Земельные участки (территории) общего пользования	12.0	неразграниченная территория
ЗУ 47	10848	Р1	Земельные участки (территории) общего пользования	12.0	неразграниченная территория
ЗУ 53	2568	Р3	Земельные участки (территории) общего пользования	12.0	не разграниченная территория
ЗУ 57	16265	Ж1	Улично-дорожная сеть	12.0.1	неразграниченная территория, участок 60:27:0000000:3497, часть участков 60:27:0000000:2630, 60:27:0000000:2396, 60:27:0110111:14, 60:27:0110104:357, 60:27:0110111:22
ЗУ 58	12147	Ж1	Улично-дорожная сеть	12.0.1	неразграниченная территория, часть участков 60:27:0000000:2630, 60:27:0000000:2396, 60:27:0110104:56
ЗУ 59	2167	Ж1	Улично-дорожная сеть	12.0.1	неразграниченная территория, часть участков 60:27:0000000:2396, 60:27:0110112:5, 60:27:0110112:6, 60:27:0110112:8, 60:27:0110111:2, 60:27:0110111:1
ЗУ 60	1498	Ж1	Улично-дорожная сеть	12.0.1	неразграниченная территория, часть участков 60:27:0000000:2396, 60:27:0110110:24, 60:27:0110110:23, 60:27:0110110:22, 60:27:0110110:313, 60:27:0110110:10, 60:27:0110110:9, 60:27:0110110:8
ЗУ 61	743	Ж1	Улично-дорожная сеть	12.0.1	неразграниченная территория, часть участков 60:27:0000000:2396, 60:27:0110113:118, 60:27:0110113:22
ЗУ 62	816	Ж1	Улично-дорожная сеть	12.0.1	неразграниченная территория

ЗУ 63	5422	Ж1	Улично- дорожная сеть	12.0.1	неразграниченная территория, часть участков 60:27:0000000:2630, 60:27:0000000:100,60:27:0110110:31 1, 60:27:0110110:310, 60:27:0110111:31, 60:27:0110111:32, 60:27:0110110:7, 60:27:0110111:1, 60:27:0110112:5, 60:27:0110112:2, 60:27:0110110:8, 60:27:0110110:24, 60:27:0110110:478, 60:27:0110110:44, 60:27:0110110:38, 60:27:0110113:1, 60:27:0110112:20. 60:27:0110111:24, 60:27:0110110:1
ЗУ 64	639	Ж1	Земельные участки (территории) общего пользования	12.0	часть земельных участков 60:27:0110104:363 и 60:27:0110104:364
ЗУ 65	1192	Ж1	Улично- дорожная сеть	12.0.1	неразграниченная территория
ЗУ 66	26240	Ж1 Р1, ОД2( О)	Улично- дорожная сеть	12.0.1	неразграниченная территория, часть участков 60:27:0000000:2630, 60:27:0000000:2396, 60:27:0110116:1 60:27:0110111:24 60:27:0110111:25 60:27:0110110:1 60:27:0110110:2 участки 60:27:0110110:464 60:27:0110110:463 60:27:0110110:462
ЗУ 67	3505	Ж1	Земельные участки (территории) общего пользования	12.0	неразграниченная территория
ЗУ 68	3995	Ж1	Земельные участки (территории) общего пользования	12.0	неразграниченная территория
ЗУ 69	1855	Ж1	Земельные участки (территории) общего пользования	12.0	неразграниченная территория
ЗУ 70	1260	Ж1	Земельные участки (территории) общего пользования	12.0	неразграниченная территория и часть земельного участка 60:27:0000000:2630
ЗУ 71	1747	Ж1	Земельные	12.0	неразграниченная территория

			участки (территории) общего пользования		и часть земельного участка 60:27:0000000:2630
ЗУ 72	10222	Ж1	Земельные участки (территории) общего пользования	12.0	неразграниченная территория и часть земельных участков 60:27:0110111:32, 60:27:0110111:22, 60:27:0110111:11, 60:27:0110111:8
ЗУ 73.1	2133	Ж1	Земельные участки (территории) общего пользования	12.0	неразграниченная территория и часть земельных участков 60:27:0110110:18, 60:27:0110110:590
ЗУ 73.2	2622	Ж1	Земельные участки (территории) общего пользования	12.0	неразграниченная территория и часть земельных участков 60:27:0110110:310, 60:27:0110110:6, 60:27:0110110:2
ЗУ 74	1184	Ж1	Земельные участки (территории) общего пользования	12.0	неразграниченная территория
ЗУ 75	19 836	Р1	Земельные участки (территории) общего пользования	12.0	неразграниченная территория, часть земельных участков 60:27:0000000:100 и 60:27:0110110:39
ЗУ 76	7848	ОД2(О)	Земельные участки (территории) общего пользования	12.0	неразграниченная территория
ЗУ78	804	Ж1	Улично-дорожная сеть	12.0.1	раздел 60:27:0110109:127
Сервитут	296				земельный участок 60:27:0110103:971
Сервитут	363				земельный участок 60:27:0110103:972
Сервитут	406				земельный участок 60:27:0110109:107
Сервитут	395				земельный участок 60:27:0110109:239
Сервитут	212				земельный участок 60:27:0000000:3928
Сервитут	56				земельный участок 60:27:0110103:47
Сервитут	385				земельный участок 60:27:0110114:635
Сервитут	92				земельный участок 60:27:0110114:19



## 1. Изменяемые земельные участки и их характеристики

Номер ЗУ	Площадь ЗУ, м <sup>2</sup>	Категория земель	Исходный вид разрешенного использования	Вид разрешенного использования по ПМТ	Изменение
60:27:0110110:33	1 584	Земли населенных пунктов	Для размещения объектов торговли	Земельные участки (территории) общего пользования	Изменение вида разрешенного использования

## 2. Земельные участки в отношении которых предполагаются резервирование и (или) изъятие для государственных или муниципальных нужд.

Земельные участки, части земельных участков, расположенные в границах образуемых и изменяемых земельных участков для территорий общего пользования, подлежат изъятию для муниципальных нужд.

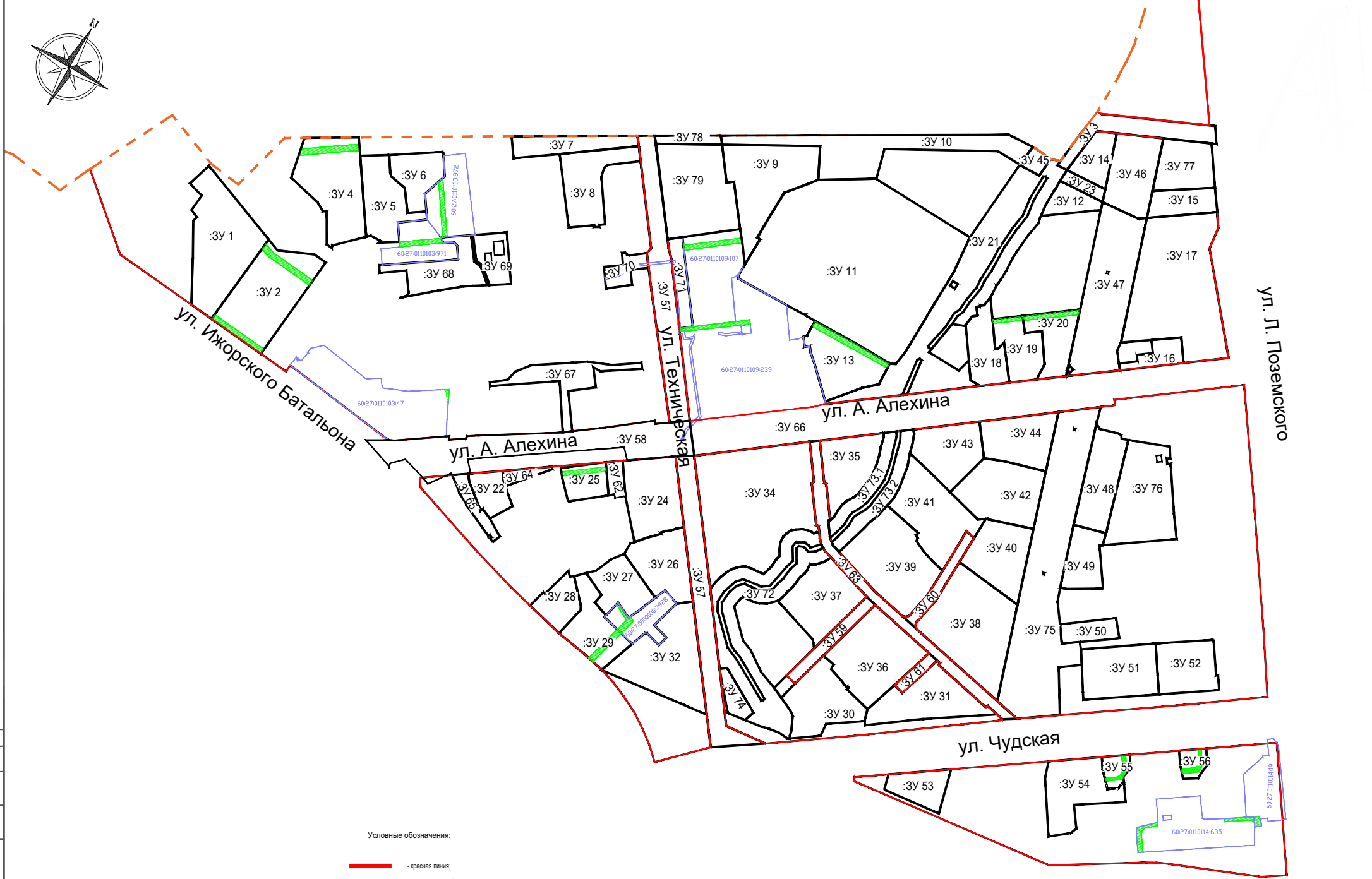
Для реконструкции улицы А. Алехина планируется изъятие следующих земельных участков не входящих в границы образуемого земельного участка :ЗУ58: 60:27:0110104:2, 60:27:0110104:20 (60:27:0110104:363, 60:27:0110104:364).

В отношении ЗУ9 предполагается резервирования для муниципальных нужд.

## Каталог координат территории, в границах которой разработан проект межевания

Координата X	Координата Y
502276.982	1271399.374
502130.972	1271130.834
502077.9146	1270790.0894
501967.9291	1270671.463
502030.7754	1270576.6872
502048.692	1270468.594
502129.997	1270170.074
502169.5817	1269619.6678
502204.562	1269625.804

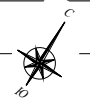
502200.392	1269708.324
502346.382	1269774.544
502321.5712	1269844.1662
502317.742	1269884.3641
502393.5387	1269901.9397
502849.612	1270629.524
502855.462	1270697.924
503018.702	1270699.524
503140.802	1270671.254
503222.142	1270668.854
503237.332	1270691.754
502276.982	1271399.374



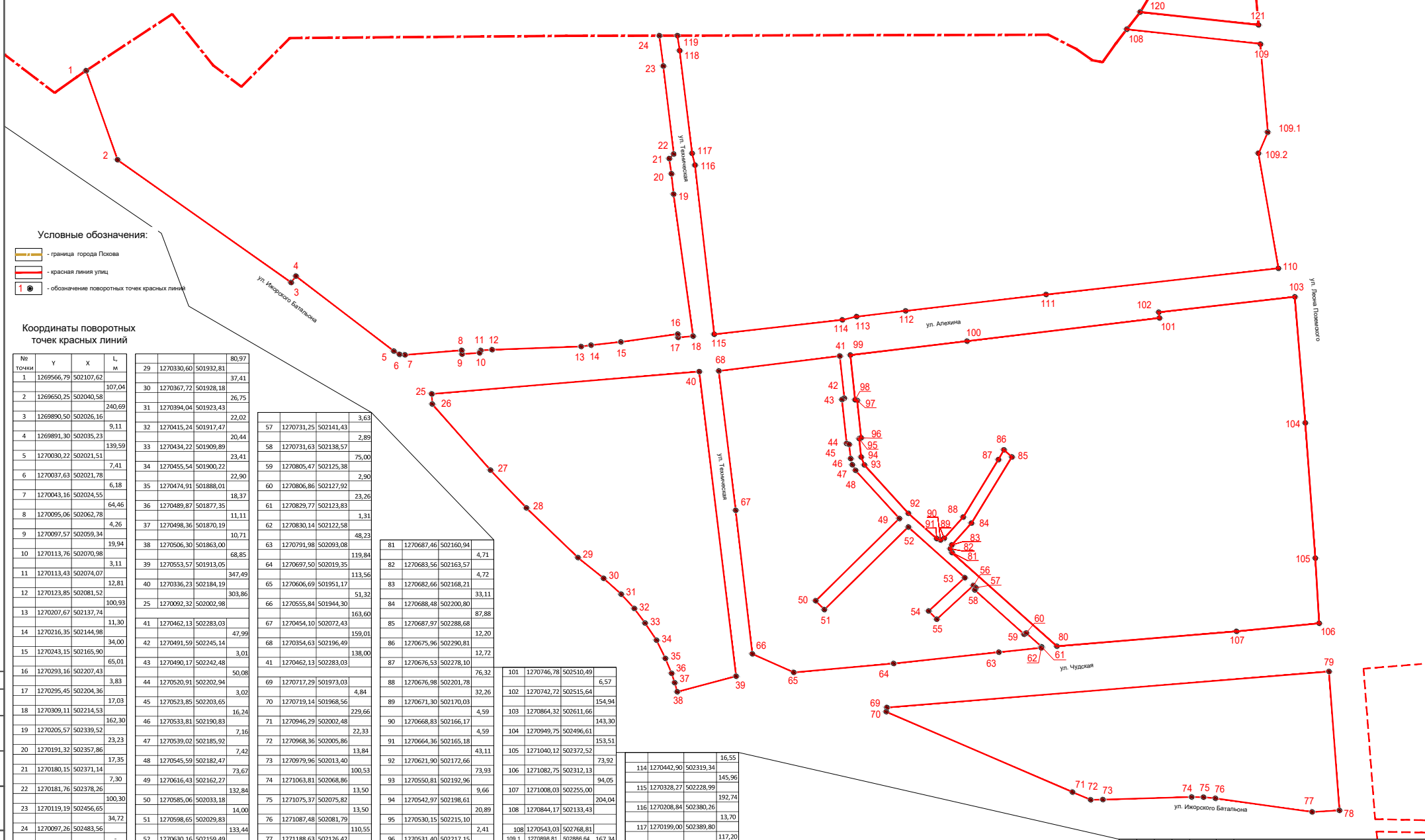
Условные обозначения:

- - красная линия;
- - граница города Похова;
- - граница образуемого земельного участка;
- - граница земельного участка, сведения о которой содержатся в ГКН, в границах которого планируется публичный сервитут
- :ЗУ 1** - номер образуемого земельного участка;
- граница публичного сервитута

					Проект межевания территории в границах ул. Леона Поземского, Ижорского Батальона и границы муниципального образования «город Похово»		
Изм.	Кол.уч.	Лист	№ док.	Подпись	Дата	Основная (утверждаемая) часть	
						Стадия	Лист
							Листов
Чертеж границ образуемых и (или) изменяемых земельных участков, красной линией границы публичных сервитутов М 1:2000							



Территория Псковского района



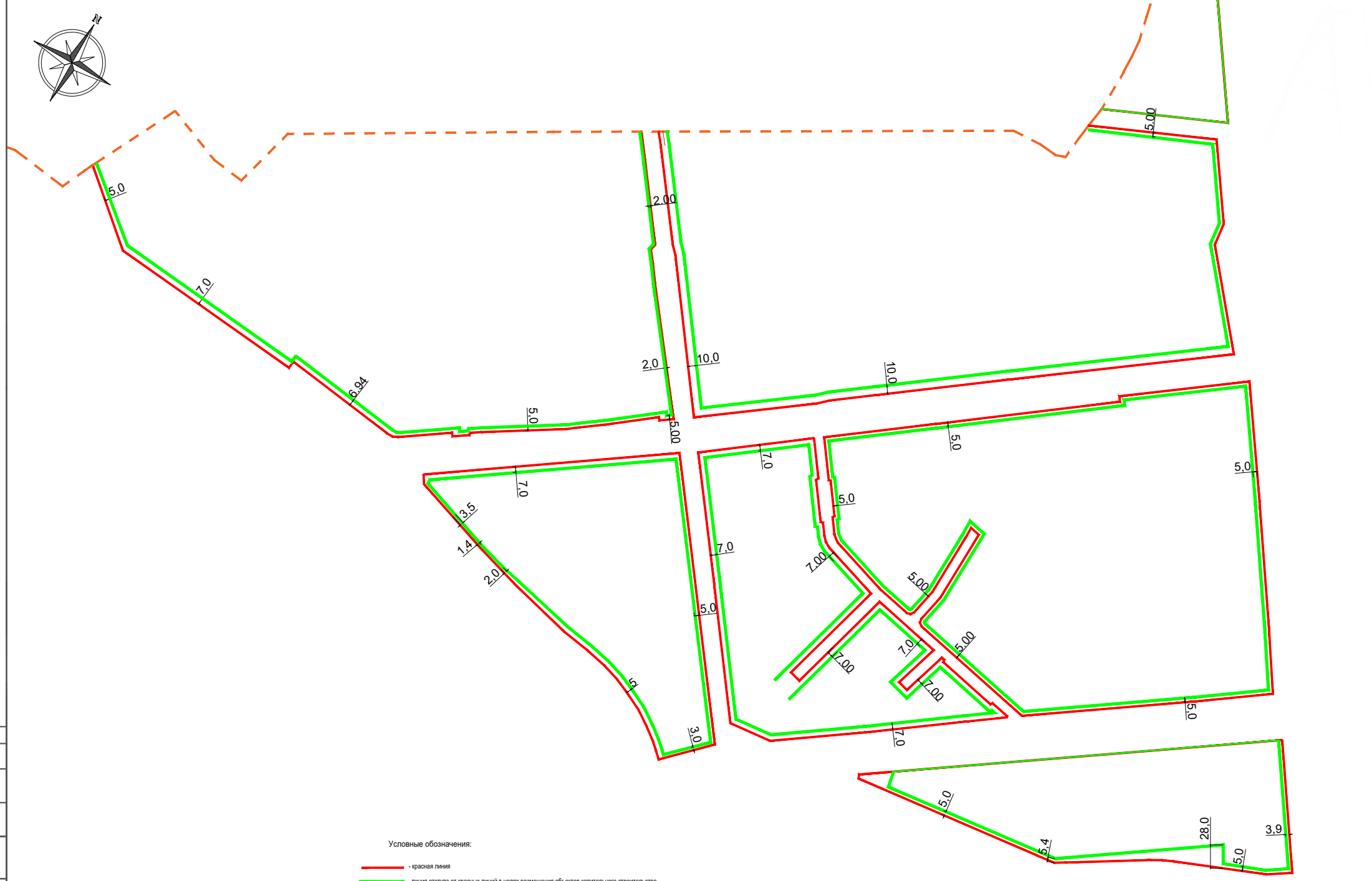
Условные обозначения:

- граница города Пскова
- красная линия улиц
- обозначение поворотных точек красных линий

Координаты поворотных точек красных линий

№ точки	Y	X	L, м
1	1269566,79	502107,62	37,41
2	1269650,25	502040,58	240,69
3	1269890,50	502026,16	9,11
4	1269891,30	502035,23	139,59
5	1270030,22	502021,51	7,41
6	1270037,63	502021,78	6,18
7	1270043,16	502024,55	64,46
8	1270095,06	502062,78	4,26
9	1270097,57	502059,34	19,94
10	1270113,76	502070,98	3,11
11	1270113,43	502074,07	12,81
12	1270123,85	502081,52	100,93
13	1270207,67	502137,74	11,30
14	1270216,35	502144,98	34,00
15	1270243,15	502165,90	65,01
16	1270293,16	502207,43	3,83
17	1270295,45	502204,36	17,03
18	1270309,11	502214,53	162,30
19	1270205,57	502339,52	23,23
20	1270191,32	502357,86	17,35
21	1270180,15	502371,14	7,30
22	1270181,76	502378,26	100,30
23	1270119,19	502456,65	34,72
24	1270097,26	502483,56	-
1	1269566,79	502107,62	-
25	1270092,32	502002,98	11,46
26	1270098,81	501993,54	99,73
27	1270194,29	501964,73	59,06
28	1270251,44	501949,81	3,63
29	1270330,60	501932,81	80,97
30	1270367,72	501928,18	26,75
31	1270394,04	501923,43	22,02
32	1270415,24	501917,47	20,44
33	1270434,22	501909,89	23,41
34	1270455,54	501900,22	22,90
35	1270474,91	501888,01	18,37
36	1270489,87	501877,35	11,11
37	1270498,36	501870,19	10,71
38	1270506,30	501863,00	68,85
39	1270553,57	501913,05	347,49
40	1270336,23	502184,19	303,86
25	1270092,32	502002,98	11,30
41	1270462,13	502283,03	47,99
42	1270491,59	502245,14	3,01
43	1270490,17	502242,48	50,08
44	1270520,91	502202,94	3,02
45	1270523,85	502203,65	16,24
46	1270533,81	502190,83	7,16
47	1270539,02	502185,92	7,42
48	1270545,59	502182,47	73,67
49	1270616,43	502162,27	132,84
50	1270585,06	502033,18	14,00
51	1270598,65	502029,83	133,44
52	1270630,16	502159,49	-
53	1271014,67	502144,39	85,84
54	1270699,82	502090,75	55,66
55	1270712,46	502087,69	13,01
56	1270727,68	502142,07	56,47
57	1270731,25	502141,43	2,89
58	1270731,63	502138,57	75,00
59	1270805,47	502125,38	2,90
60	1270806,86	502127,92	23,26
61	1270829,77	502123,83	1,31
62	1270830,14	502122,58	48,23
63	1270791,98	502093,08	119,84
64	1270697,50	502019,35	113,56
65	1270606,69	501951,17	51,32
66	1270555,84	501944,30	163,60
67	1270454,10	502072,43	159,01
68	1270354,63	502196,49	138,00
41	1270462,13	502283,03	76,32
69	1270717,29	501973,03	4,84
70	1270719,14	501968,56	229,66
71	1270946,29	502002,48	22,33
72	1270968,36	502005,86	13,84
73	1270979,96	502013,40	100,53
74	1271063,81	502068,86	13,50
75	1271075,37	502075,82	13,50
76	1271087,48	502081,79	110,55
77	1271188,63	502126,42	30,97
78	1271213,97	502144,21	2,42
79	1271120,97	502271,59	157,72
69	1270717,29	501973,03	50,10
80	1270844,17	502133,43	133,01
81	1270687,46	502160,94	4,71
82	1270683,56	502163,57	4,72
83	1270682,66	502168,21	33,11
84	1270688,48	502200,80	87,88
85	1270687,97	502288,68	12,20
86	1270675,96	502290,81	12,72
87	1270676,53	502278,10	76,32
88	1270676,98	502201,78	32,26
89	1270671,30	502170,03	4,59
90	1270668,83	502166,17	4,59
91	1270664,36	502165,18	43,11
92	1270621,90	502172,66	73,93
93	1270950,81	502192,96	9,66
94	1270542,97	502198,61	20,89
95	1270530,15	502215,10	2,41
96	1270531,40	502217,15	42,50
97	1270505,31	502250,71	2,42
98	1270502,99	502250,03	51,03
99	1270471,66	502290,32	133,01
100	1270575,58	502373,34	219,37
101	1270746,78	502510,49	6,57
102	1270742,72	502515,64	154,94
103	1270864,32	502611,66	143,30
104	1270949,75	502496,61	153,51
105	1271040,12	502372,52	73,92
106	1271082,75	502312,13	94,05
107	1271008,03	502255,00	204,04
108	1270844,17	502133,43	192,74
109	1270543,03	502768,81	117,20
110	1270996,57	502885,12	17,21
111	1270843,99	502639,03	280,46
112	1270623,74	502465,40	160,07
113	1270454,66	502330,98	55,93
114	1270442,90	502319,34	165,55
115	1270328,27	502228,99	192,74
116	1270208,84	502380,26	13,70
117	1270199,00	502389,80	117,20
118	1270125,72	502481,26	17,21
119	1270114,54	502494,34	-
120	1270545,58	502793,38	150,33
121	1270681,18	502858,29	286,76
122	1270510,22	503088,53	-

Проект межевания территории в границах ул. Леона Поземского, Ижорского Батальона и границы муниципального образования «город Псков»							
Изм.	Кол.уч.	Лист	№ док	Подпись	Дата		
Основная (утверждаемая) часть					Стадия	Лист	Листов
План красных линий М 1:2000							



- Условные обозначения:
- - красная линия
  - - линия отступа от красных линий в целях размещения объектов капитального строительства.
  - - - - граница города Пскова;

Изм.	Кол.уч.	Лист	N док.	Подпись	Дата

Проект межевания территории в границах ул. Леопа Полевского, Ижорского Батальона и границ муниципального образования «город Псков»

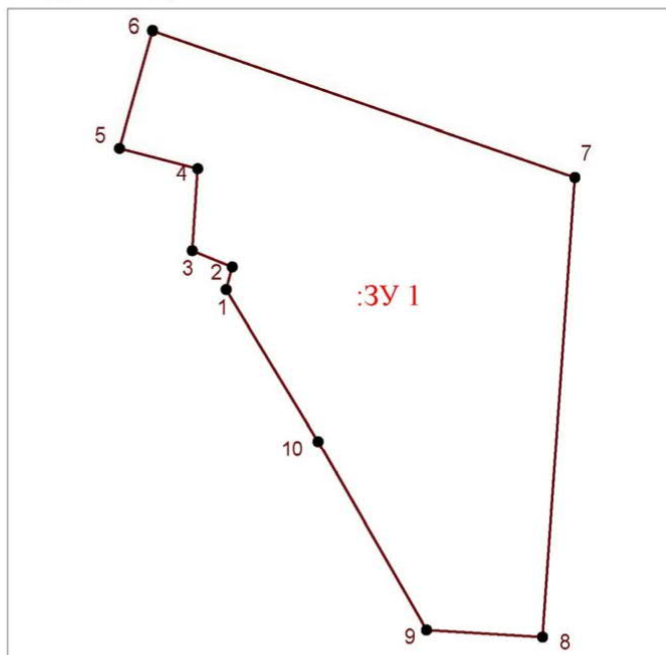
Основная (утверждаемая) часть

Чертеж линий отступа от красных линий  
М 1:2000

Стадия	Лист	Листов

## Характерные точки границ поворота образуемых земельных участков и публичных сервитутов.

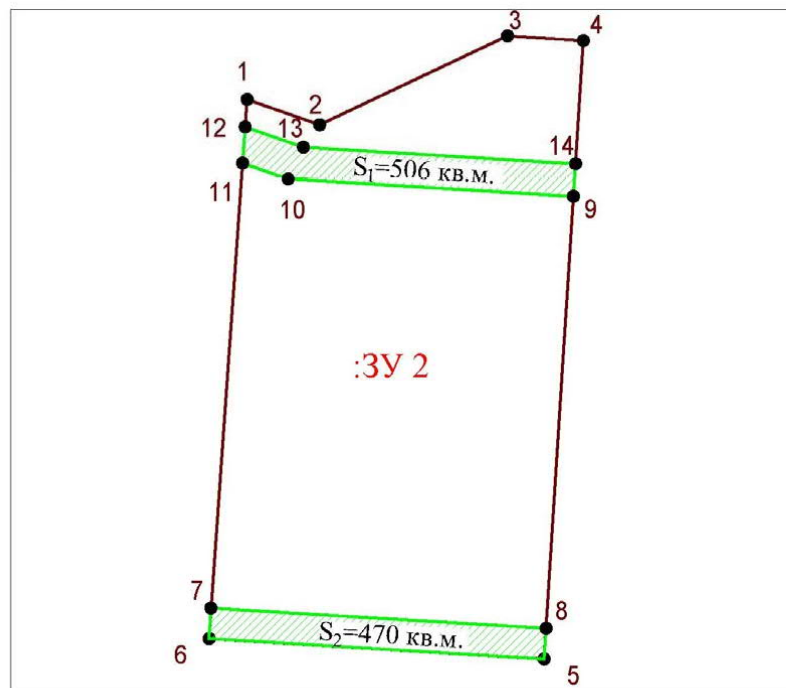
Условный номер земельного участка :ЗУ1  
Площадь земельного участка: 9583 кв.м.



Координаты поворотных точек

№ тчк	X	y
1	502253.07	1269861.71
2	502258.81	1269863.23
3	502262.91	1269853.19
4	502283.55	1269854.55
5	502288.64	1269834.93
6	502318.25	1269843.23
7	502281.27	1269949.42
8	502165.57	1269941.27
9	502167.32	1269912.12
10	502214.81	1269884.83

Условный номер земельного участка :ЗУ2  
 Площадь земельного участка: 8765 кв.м.  
 Площадь сервитута: 976 кв.м.

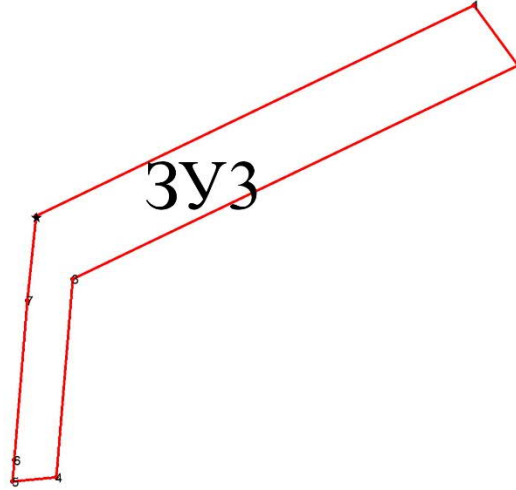


Координаты поворотных точек

№ тчк	X	Y
1	502281.27	1269949.42
2	502275.88	1269964.90
3	502294.88	1270005.08
4	502293.85	1270021.31
5	502161.18	1270012.93
6	502165.54	1269941.27
7	502172.06	1269941.66
8	502167.75	1270013.34
9	502260.51	1270019.21
10	502264.27	1269958.19
11	502267.64	1269948.46
12	502275.39	1269949.00
13	502271.08	1269961.44
14	502267.50	1270019.65

Условный номер земельного участка: ЗУЗ

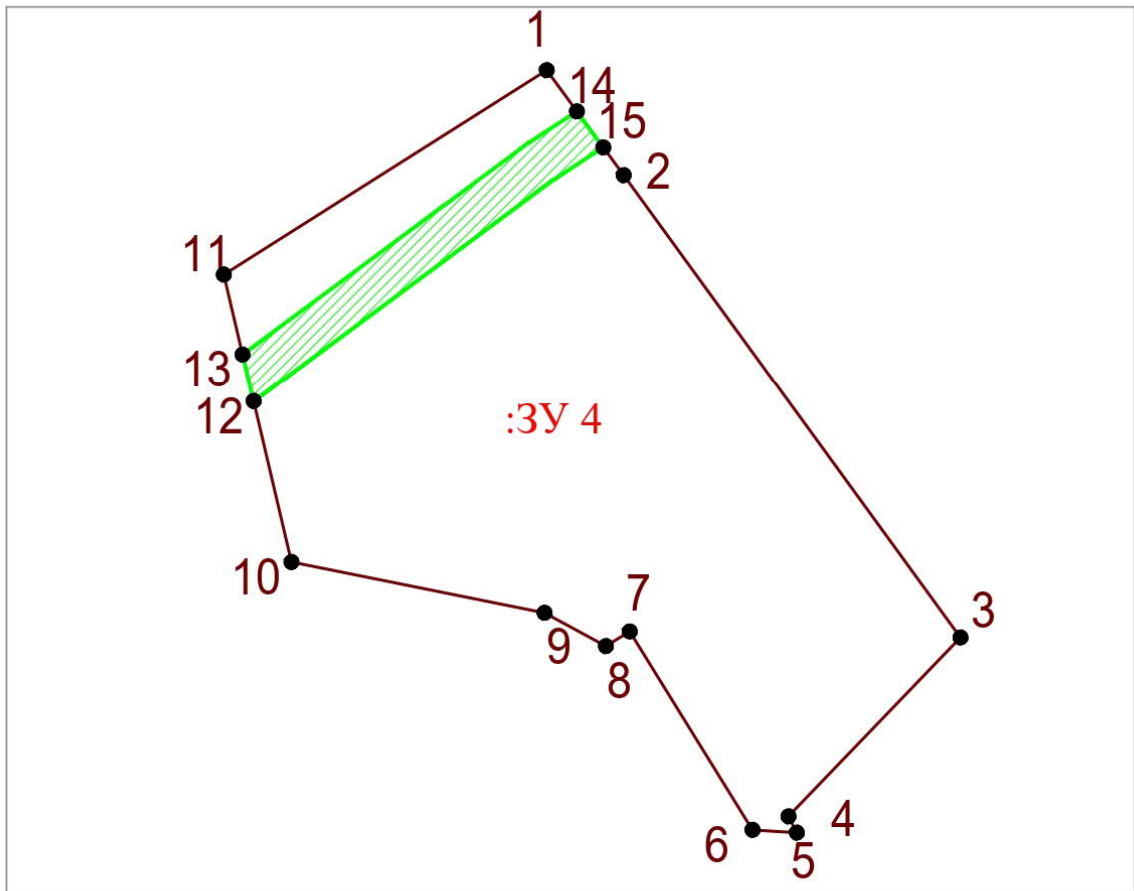
Площадь земельного участка: 3857 кв.м.



Обозначение характерных точек границ	Координаты, м	
	X	Y
1	2	3
п1	502987,3	1270831,2
п2	502969,9	1270844,1
п3	502908,0	1270714,9
п4	502850,5	1270710,1
п5	502849,3	1270697,5
п6	502855,5	1270698,0
п7	502901,8	1270701,7
п8	502926,3	1270704,3

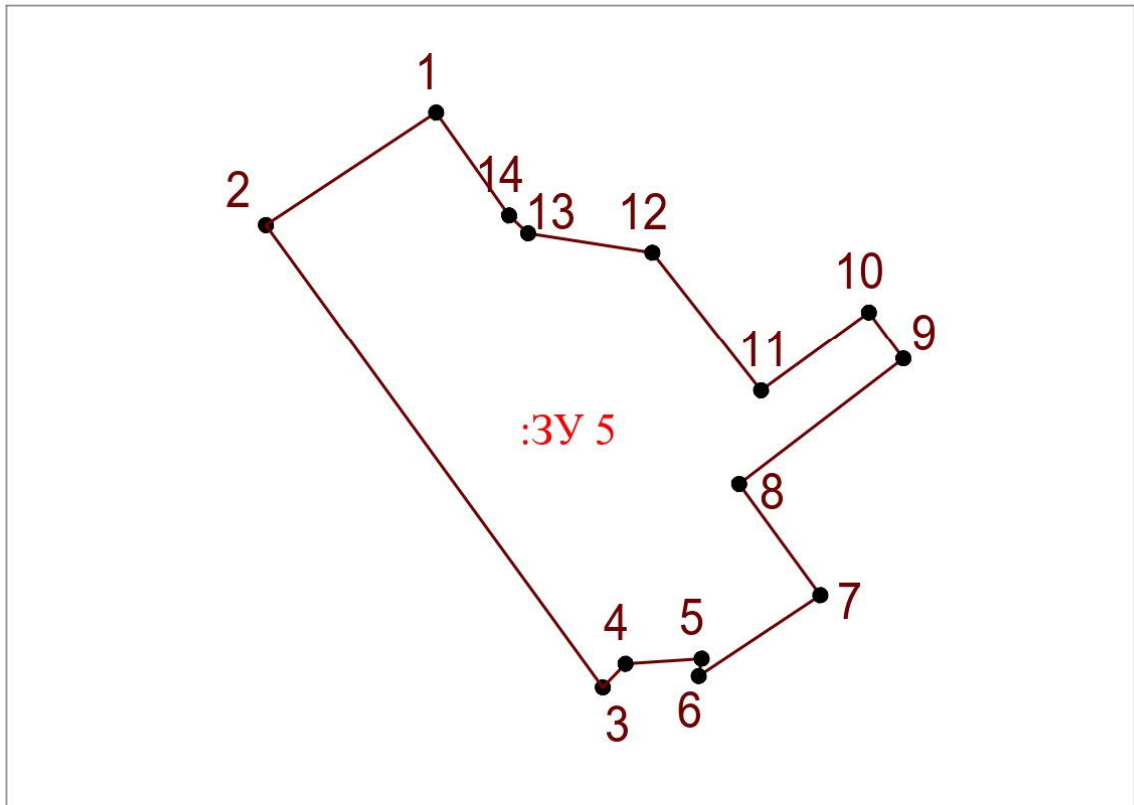


Условный номер земельного участка :ЗУ4  
Площадь земельного участка: 7758 кв.м.



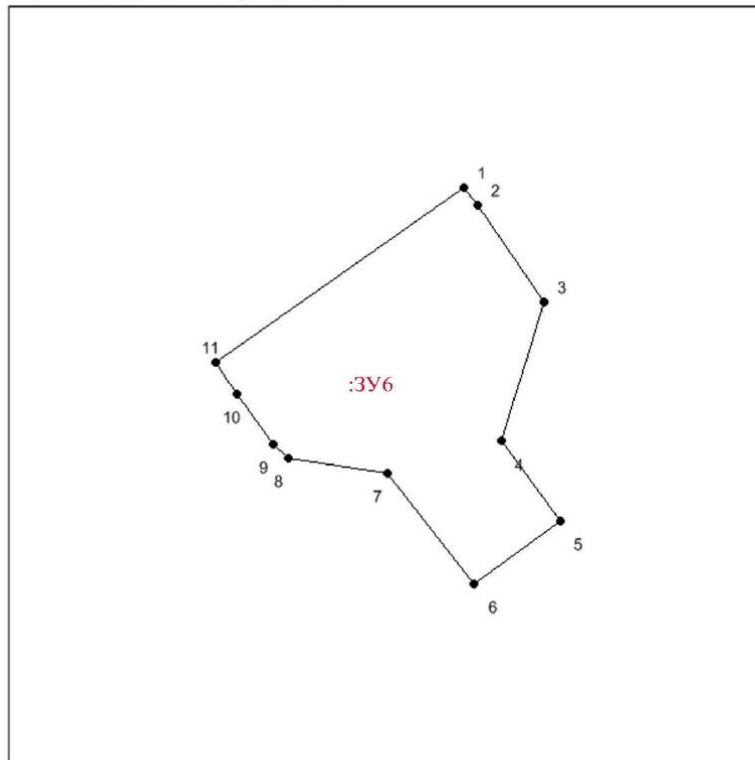
N ТЧК	X	Y
1	502440.52	1269976.30
2	502422.88	1269989.26
3	502345.00	1270045.97
4	502314.91	1270017.01
5	502312.18	1270018.41
6	502312.65	1270010.95
7	502346.00	1269990.27
8	502343.53	1269986.28
9	502349.14	1269975.96
10	502357.67	1269933.33
11	502406.17	1269921.94
12	502384.76	1269926.97
13	502392.71	1269925.10
14	502433.60	1269981.39
15	502427.55	1269985.83

Условный номер земельного участка :ЗУ5  
Площадь земельного участка: 4552 кв.м.



№ тчк	X	Y
1	502441.80	1270017.92
2	502422.88	1269989.26
3	502345.00	1270045.97
4	502348.97	1270049.79
5	502349.83	1270062.60
6	502346.91	1270062.12
7	502360.50	1270082.58
8	502379.20	1270068.92
9	502400.33	1270096.56
10	502408.17	1270090.76
11	502394.95	1270072.61
12	502418.24	1270054.30
13	502421.51	1270033.38
14	502424.51	1270030.20

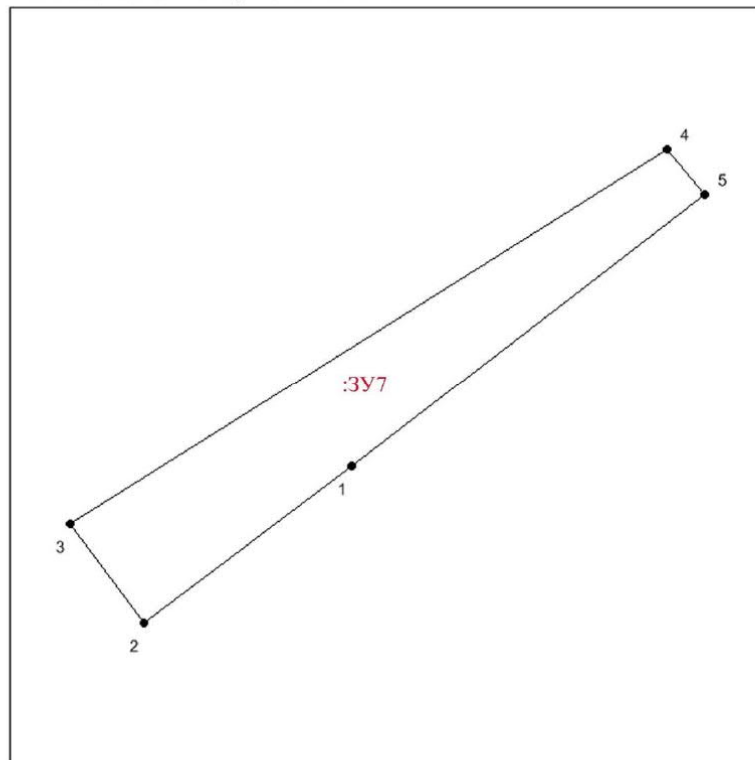
Условный номер земельного участка :ЗУ6  
Площадь земельного участка: 3098 кв. м.



Координаты поворотных точек

№ тчк	X	Y
1	502478.72	1270070.39
2	502475.1	1270073.26
3	502454.7	1270087.25
4	502425.1	1270078.25
5	502408.16	1270090.77
6	502394.93	1270072.62
7	502418.22	1270054.31
8	502421.49	1270033.4
9	502424.49	1270030.21
10	502435.09	1270022.38
11	502441.77	1270017.91

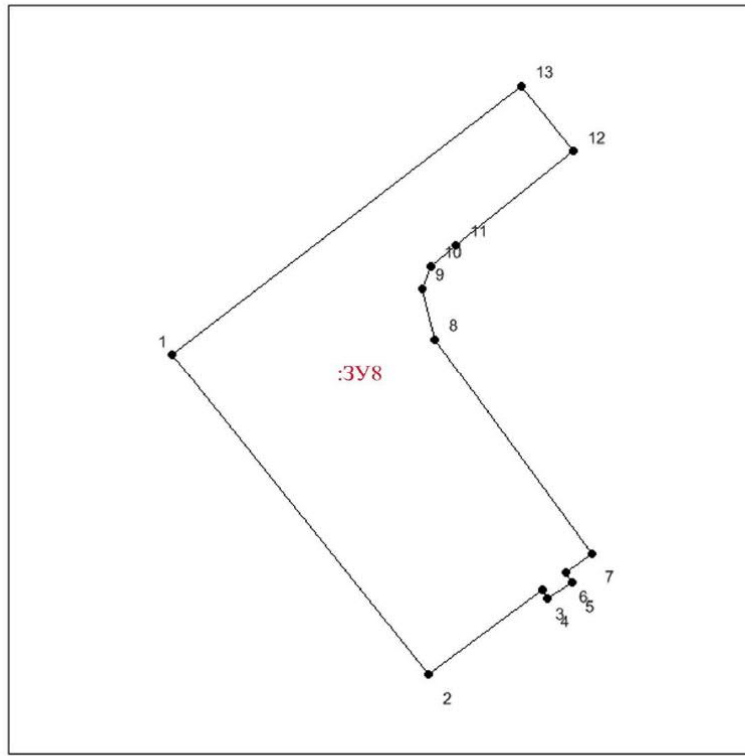
Условный номер земельного участка :ЗУ7  
Площадь земельного участка: 2908 кв. м.



Координаты поворотных точек

№ тчк	X	Y
1	502549.38	1270189.12
2	502516.21	1270145.2
3	502537.28	1270129.48
4	502616.47	1270255.92
5	502606.8	1270263.81

Условный номер земельного участка :ЗУ8  
Площадь земельного участка: 4903 кв. м.



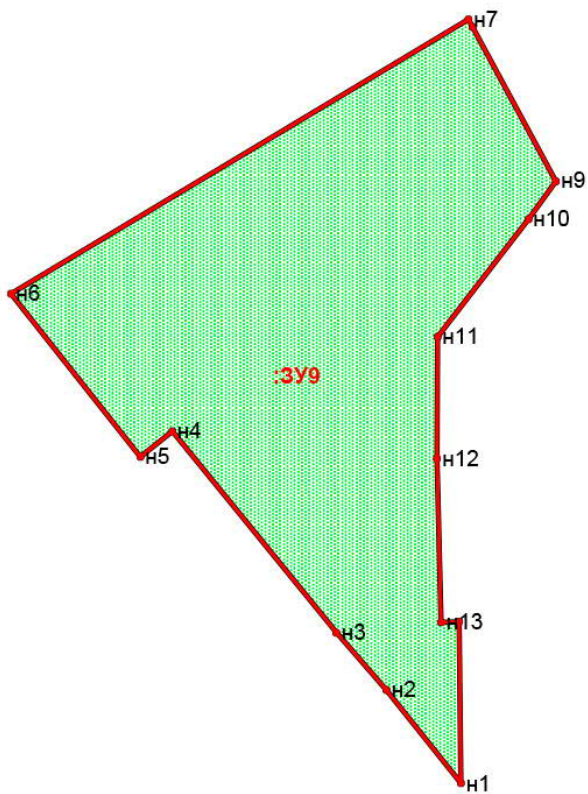
Координаты поворотных точек

№ тчк	X	Y
1	502549.38	1270189.12
2	502481.04	1270243.95
3	502499.07	1270268.25
4	502497.38	1270269.3
5	502500.62	1270274.56
6	502502.76	1270273.22
7	502506.86	1270278.74
8	502552.65	1270245.25
9	502563.56	1270242.44
10	502568.41	1270244.33
11	502572.78	1270249.83
12	502592.82	1270274.99
13	502606.8	1270263.81

Условный номер земельного участка \_\_\_\_\_:ЗУ9

Площадь земельного участка 8257 кв.м.

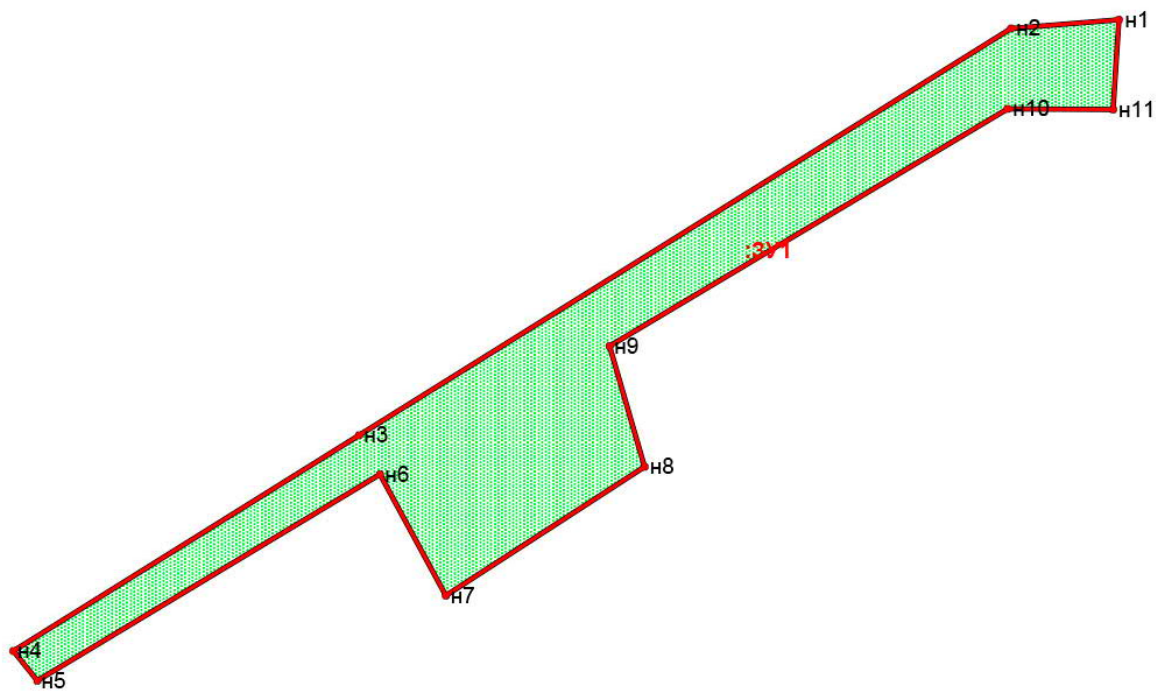
Обозначение характерных точек границ	Координаты,м	
	X	Y
1	2	3
н1	502553,4	1270444,5
н2	502573,8	1270428,3
н2	502573,8	1270428,3
н4	502630,1	1270381,6
н5	502624,6	1270374,7
н6	502660,1	1270346,5
н7	502720,0	1270446,2
н8	502718,3	1270447,1
н9	502684,7	1270465,2
н10	502676,4	1270459,2
н11	502650,7	1270439,4
н12	502624,2	1270439,3
н13	502588,5	1270440,2
н14	502588,6	1270444,1



Условный номер земельного участка \_\_\_\_\_:ЗУ10

Площадь земельного участка 8577 кв.м.

Обозначение характерных точек границ	Координаты,м	
	X	Y
1	2	3
н1	502852,0	1270660,9
н1	502852,0	1270660,9
н1	502852,0	1270660,9
н2	502849,6	1270629,5
н3	502731,4	1270440,0
н4	502668,7	1270339,6
н5	502660,1	1270346,5
н6	502720,0	1270446,2
н7	502684,7	1270465,2
н8	502722,2	1270523,1
н9	502757,3	1270512,8
н10	502826,1	1270628,5
н11	502826,0	1270659,2

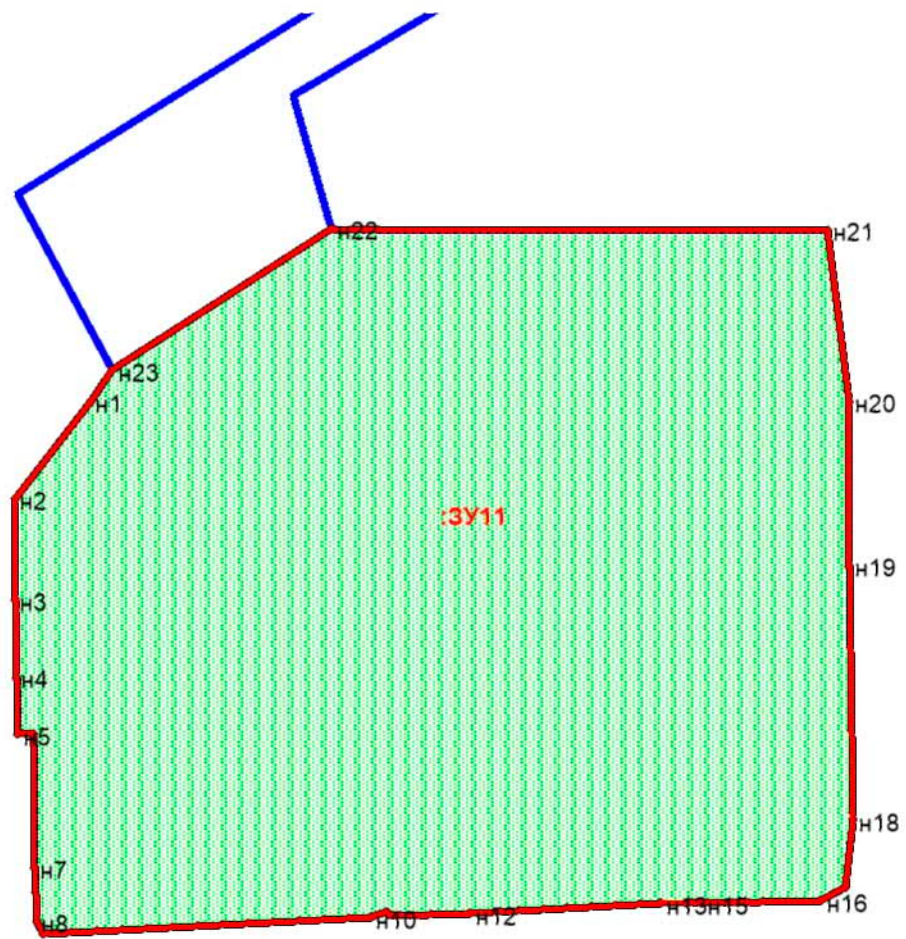


Условный номер земельного участка \_\_\_\_\_ :ЗУ11 \_\_\_\_\_

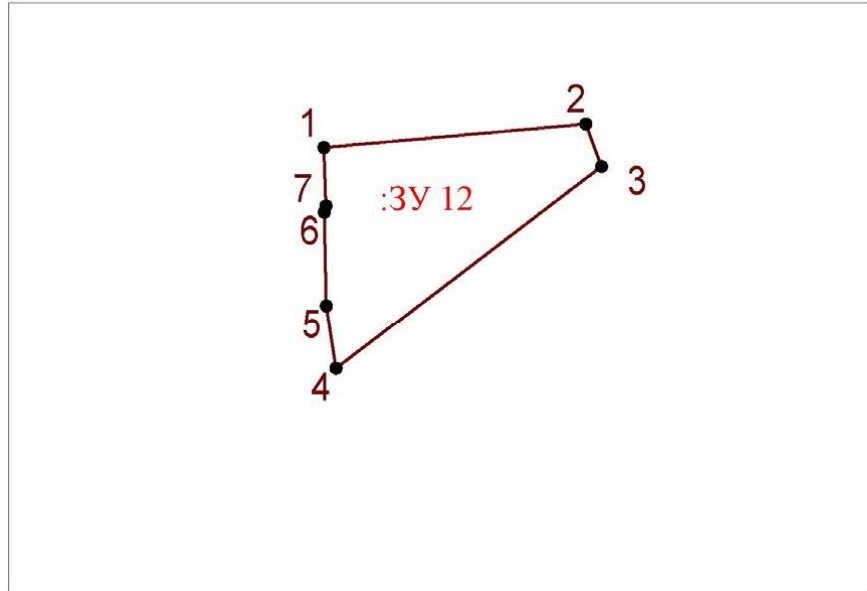
Площадь земельного участка \_\_\_\_\_ 37126 \_\_\_\_\_ кв. м.

Обозначение характерных точек границ	Координаты, м	
	X	Y
1	2	3
н1	502676,4	1270459,2
н2	502650,7	1270439,4
н3	502624,2	1270439,3
н3	502624,2	1270439,3
н5	502588,5	1270440,2
н5	502588,5	1270440,2
н6	502588,6	1270444,1
н7	502553,4	1270444,5
н8	502539,0	1270445,1
н9	502535,7	1270446,8
н10	502540,2	1270533,5
н11	502541,7	1270537,7
н11	502541,7	1270537,7
н12	502541,2	1270559,8
н13	502543,8	1270610,2
н14	502543,8	1270616,8
н15	502543,9	1270621,1
н16	502544,5	1270652,6
н17	502547,9	1270658,9
н18	502565,8	1270661,0
н18	502565,8	1270661,0
н20	502676,4	1270659,9
н21	502721,8	1270654,3
н22	502722,2	1270523,1
н23	502684,7	1270465,2





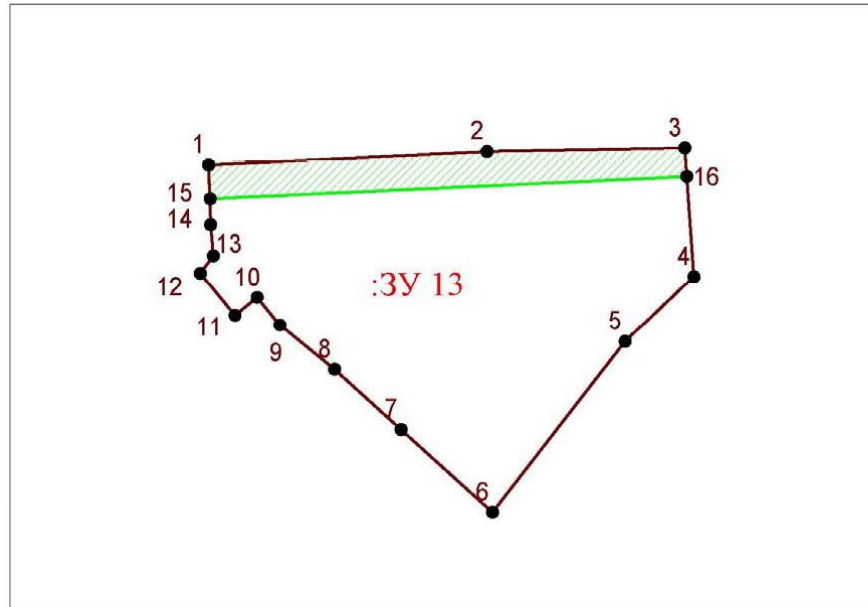
Условный номер земельного участка :3У12  
Площадь земельного участка: 1696 кв.м.



Координаты поворотных точек

№ тчк	X	у
1	502835.39	1270709.91
2	502840.42	1270765.95
3	502831.32	1270769.28
4	502787.95	1270712.50
5	502801.50	1270710.44
6	502821.53	1270710.00
7	502822.96	1270710.36

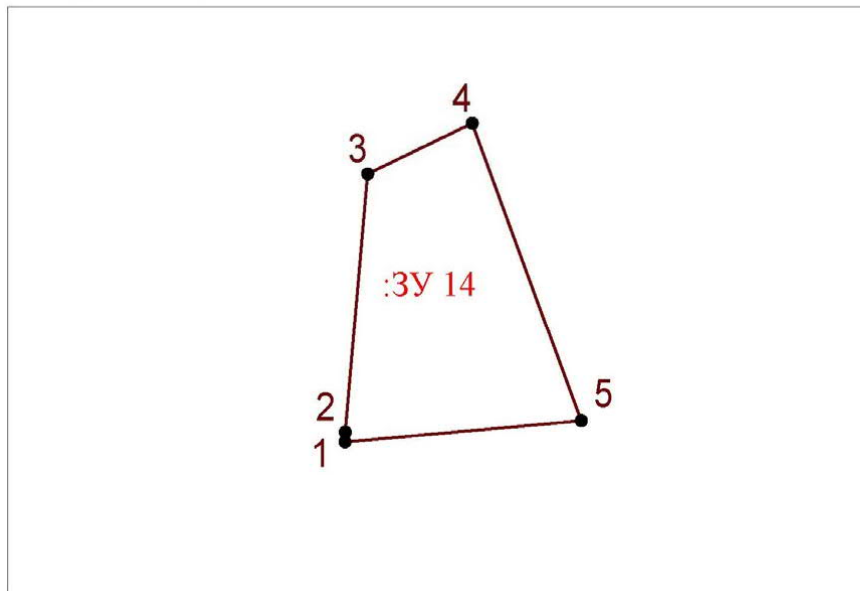
Условный номер земельного участка :ЗУ13  
Площадь земельного участка: 5184 кв.м.  
Площадь сервитута: 721 кв.м.



Координаты поворотных точек

N тчк	X	Y
1	502540.90	1270550.72
2	502543.79	1270610.26
3	502544.51	1270652.57
4	502516.94	1270654.53
5	502502.80	1270639.81
6	502466.18	1270611.45
7	502483.87	1270591.91
8	502496.77	1270577.69
9	502506.33	1270565.99
10	502512.34	1270561.12
11	502508.49	1270556.38
12	502517.66	1270548.96
13	502521.45	1270551.77
14	502528.12	1270551.15
15	502533.64	1270551.06
16	502538.42	1270653.00

Условный номер земельного участка :3У14  
Площадь земельного участка: 2286 кв.м.



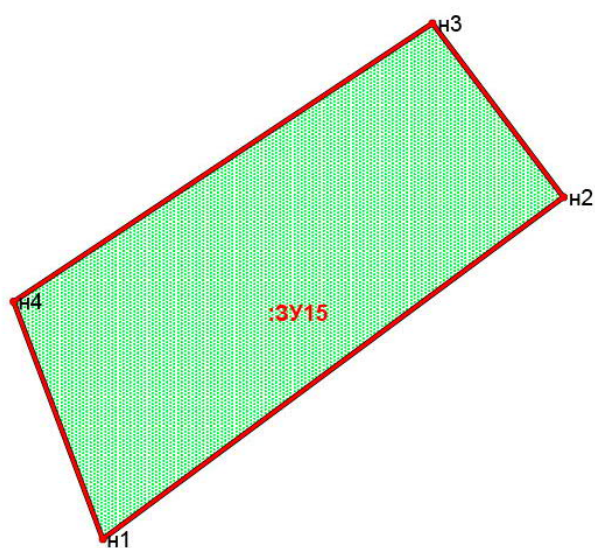
Координаты поворотных точек

№ тчк	X	Y
1	502850.47	1270710.13
2	502852.53	1270710.14
3	502908.01	1270714.94
4	502918.81	1270737.30
5	502855.00	1270760.62

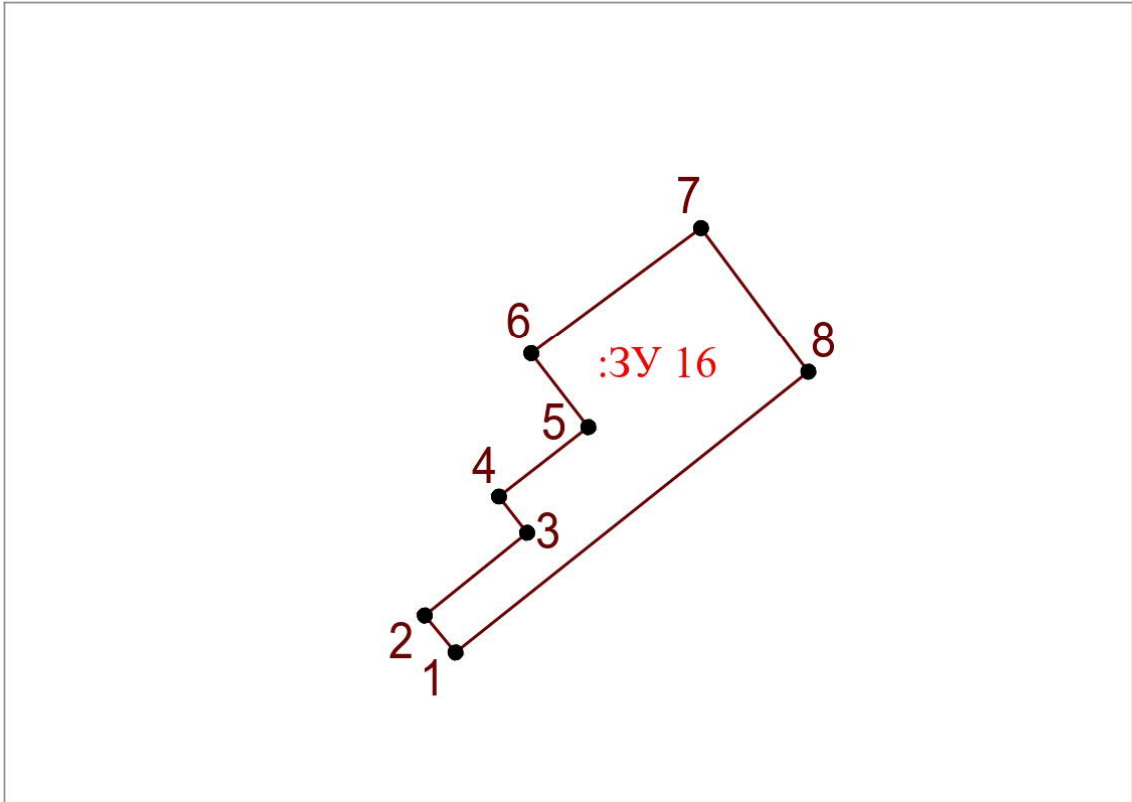
Условный номер земельного участка \_\_\_\_\_:ЗУ15

Площадь земельного участка \_\_\_\_\_ 2623 \_\_\_\_\_ кв.м.

Обозначение характерных точек границ	Координаты,м	
	X	Y
1	2	3
н1	502852,2	1270820,5
н2	502901,8	1270887,5
н3	502927,0	1270868,5
н4	502886,6	1270807,6

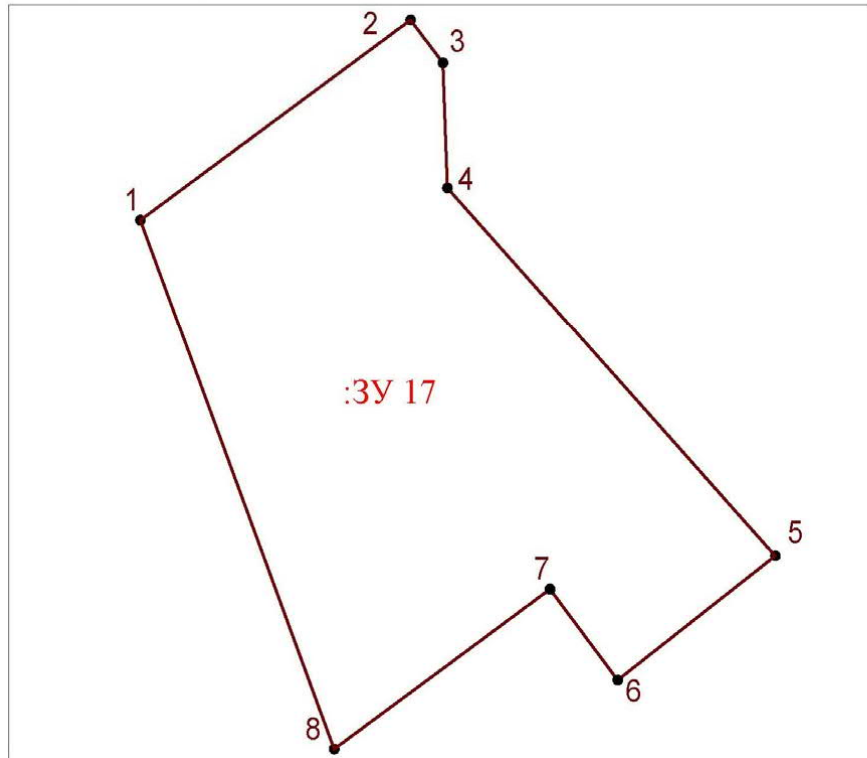


Условный номер земельного участка :3У16  
Площадь земельного участка: 1571 кв.м.



N ТЧК	X	Y
1	502681.75	1270888.69
2	502687.96	1270883.49
3	502701.87	1270900.73
4	502707.96	1270895.98
5	502719.63	1270911.04
6	502732.07	1270901.43
7	502753.26	1270929.99
8	502728.95	1270948.08

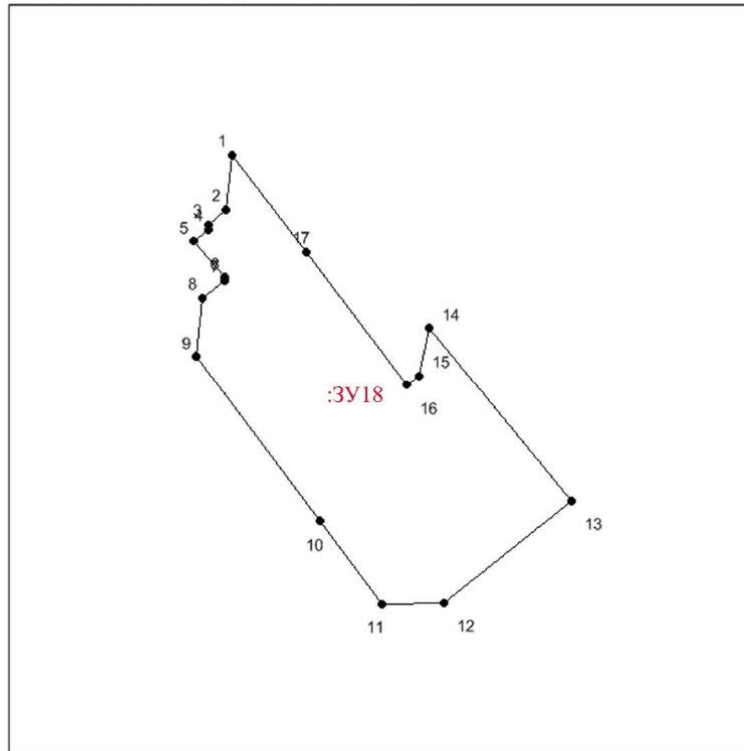
Условный номер земельного участка :3У17  
Площадь земельного участка: 15919 кв.м.



Координаты поворотных точек

№ тчк	X	Y
1	502852.17	1270820.51
2	502905.71	1270892.72
3	502894.23	1270901.35
4	502860.81	1270902.56
5	502762.16	1270990.20
6	502728.96	1270948.08
7	502753.26	1270930.00
8	502710.48	1270872.32

Условный номер земельного участка :ЗУ18  
 Площадь земельного участка: 3367 кв. м.

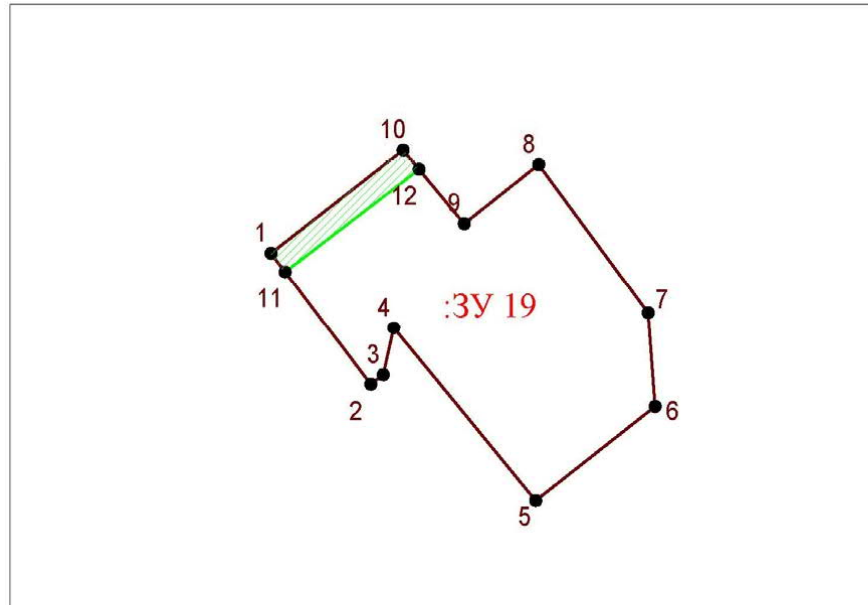


Координаты поворотных точек

№ тчк	X	Y	№ тчк	X	Y
1	502674.25	1270712.53	10	502595.99	1270731.23
2	502662.61	1270711.2	11	502578.38	1270744.42
3	502659.42	1270707.32	12	502578.65	1270757.67
4	502658.35	1270707.47	13	502600.31	1270784.93
5	502655.87	1270704.34	14	502637.34	1270754.58
6	502648.2	1270710.82	15	502627.23	1270752.32
7	502647.54	1270710.82	16	502625.16	1270749.68
8	502643.89	1270706.2	17	502653.57	1270728.34
9	502631.22	1270704.86			



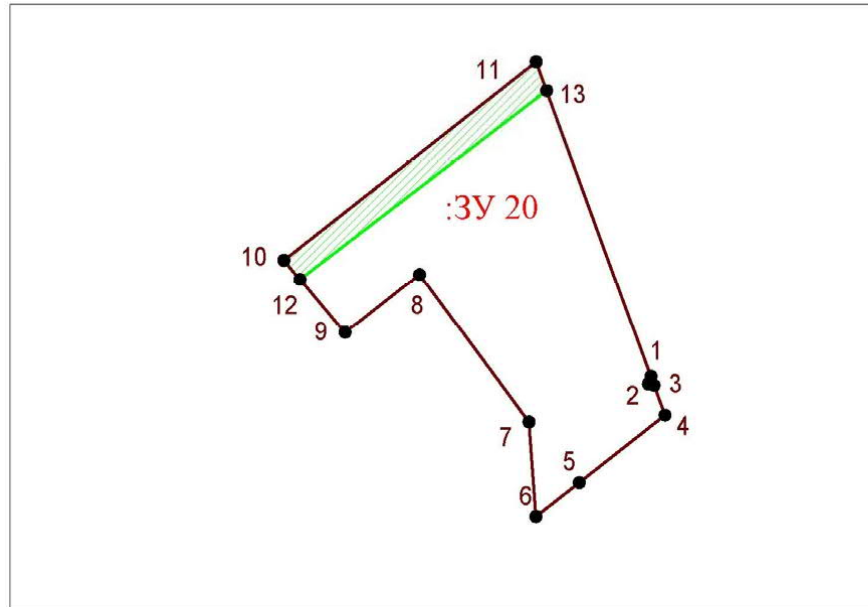
Условный номер земельного участка :ЗУ19  
Площадь земельного участка: 3319 кв.м.  
Площадь сервитута: 186 кв.м.



Координаты поворотных точек

№ тчк	X	Y
1	502653.59	1270728.33
2	502625.18	1270749.67
3	502627.24	1270752.31
4	502637.36	1270754.57
5	502600.32	1270784.92
6	502620.46	1270810.45
7	502640.70	1270808.97
8	502672.60	1270785.56
9	502659.95	1270769.65
10	502675.69	1270756.56
11	502649.59	1270731.33
12	502671.58	1270759.99

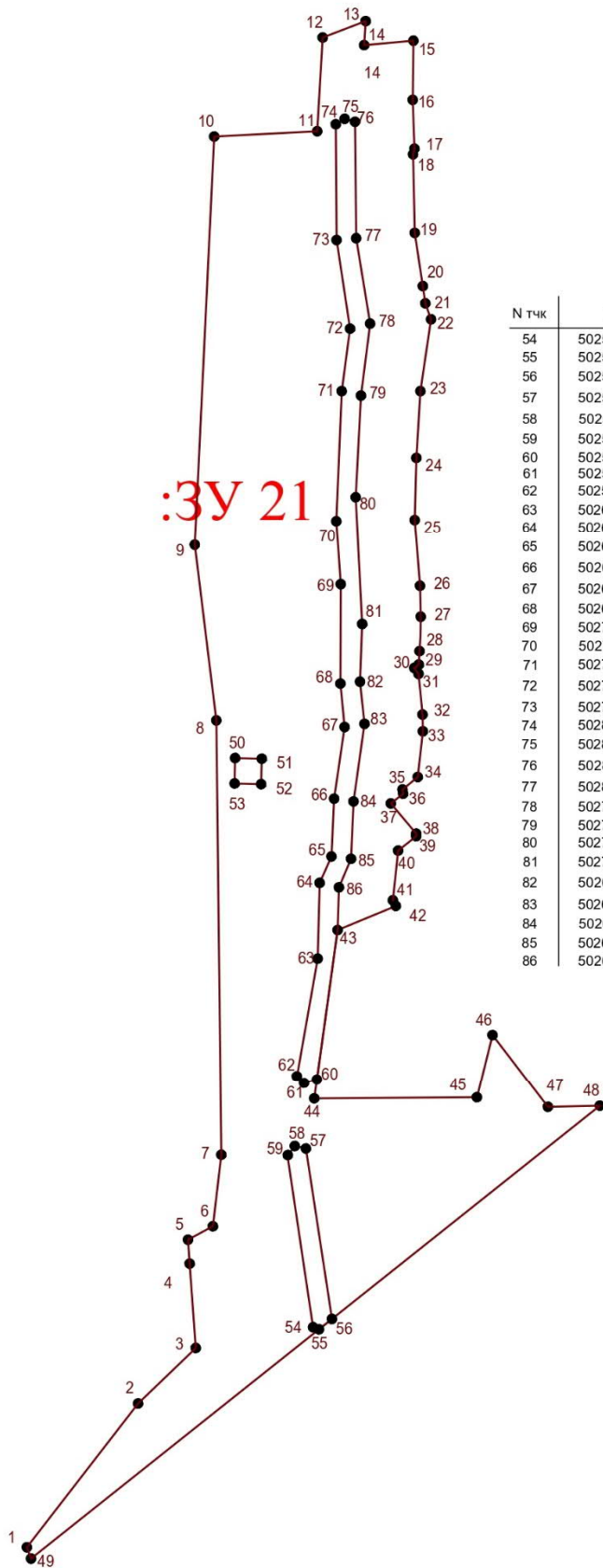
Условный номер земельного участка :ЗУ20  
Площадь земельного участка: 3258 кв.м.  
Площадь сервитута: 390 кв.м.



Координаты поворотных точек

N тчк	X	Y
1	502650.50	1270835.04
2	502648.83	1270834.51
3	502648.52	1270835.68
4	502642.21	1270838.05
5	502627.77	1270819.74
6	502620.46	1270810.45
7	502640.70	1270808.97
8	502672.60	1270785.56
9	502659.95	1270769.65
10	502675.69	1270756.56
11	502718.17	1270810.50
12	502671.58	1270759.99
13	502712.04	1270812.72

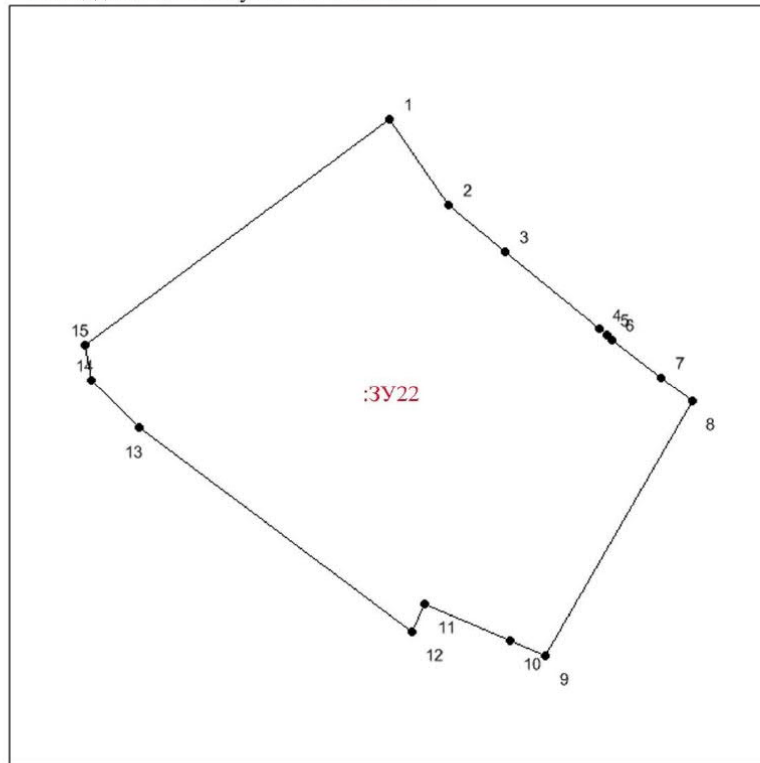
Условный номер земельного участка :ЗУ21  
 Площадь земельного участка: 15913 кв.м.



N тчк	X	Y
54	502522.22	1270684.49
55	502521.69	1270686.00
56	502524.32	1270689.30
57	502567.76	1270682.64
58	502568.41	1270679.82
59	502566.08	1270678.04
60	502585.45	1270685.47
61	502584.56	1270682.18
62	502586.33	1270680.35
63	502616.35	1270685.65
64	502635.67	1270686.17
65	502642.40	1270689.18
66	502657.12	1270689.85
67	502675.37	1270692.54
68	502686.45	1270691.47
69	502711.78	1270691.56
70	502728.01	1270690.42
71	502761.20	1270691.78
72	502777.10	1270693.94
73	502799.70	1270690.48
74	502829.18	1270690.27
75	502830.56	1270692.55
76	502829.82	1270695.20
77	502800.15	1270695.47
78	502778.38	1270699.04
79	502760.04	1270696.69
80	502734.15	1270695.35
81	502701.63	1270697.03
82	502686.92	1270696.46
83	502676.18	1270697.61
84	502656.41	1270694.81
85	502641.80	1270694.17
86	502634.52	1270691.09

N тчк	X	Y
1	502466.16	1270611.45
2	502502.80	1270639.81
3	502516.94	1270654.53
4	502538.41	1270653.00
5	502544.51	1270652.57
6	502547.94	1270658.93
7	502566.17	1270661.08
8	502677.07	1270659.80
9	502721.85	1270654.30
10	502826.07	1270659.25
11	502827.40	1270685.54
12	502851.27	1270686.94
13	502855.46	1270697.92
14	502849.33	1270697.51
15	502850.47	1270710.10
16	502835.39	1270709.91
17	502822.96	1270710.36
18	502821.53	1270709.99
19	502801.50	1270710.44
20	502787.95	1270712.50
21	502783.56	1270713.12
22	502779.49	1270714.59
23	502761.20	1270711.88
24	502744.18	1270710.84
25	502728.32	1270710.42
26	502711.37	1270711.77
27	502703.48	1270711.97
28	502694.71	1270711.66
29	502691.28	1270711.47
30	502690.43	1270710.33
31	502688.92	1270711.39
32	502678.55	1270712.42
33	502674.27	1270712.53
34	502662.63	1270711.19
35	502659.44	1270707.31
36	502658.37	1270707.46
37	502655.89	1270704.33
38	502648.22	1270710.81
39	502647.56	1270710.80
40	502643.90	1270706.18
41	502631.24	1270704.85
42	502629.80	1270705.62
43	502623.64	1270690.76
44	502580.57	1270684.79
45	502580.83	1270726.29
46	502596.88	1270730.27
47	502578.40	1270744.41
48	502578.68	1270757.66
49	502463.26	1270612.51
50	502667.47	1270664.59
51	502667.29	1270671.41
52	502660.82	1270671.24
53	502661.00	1270664.47

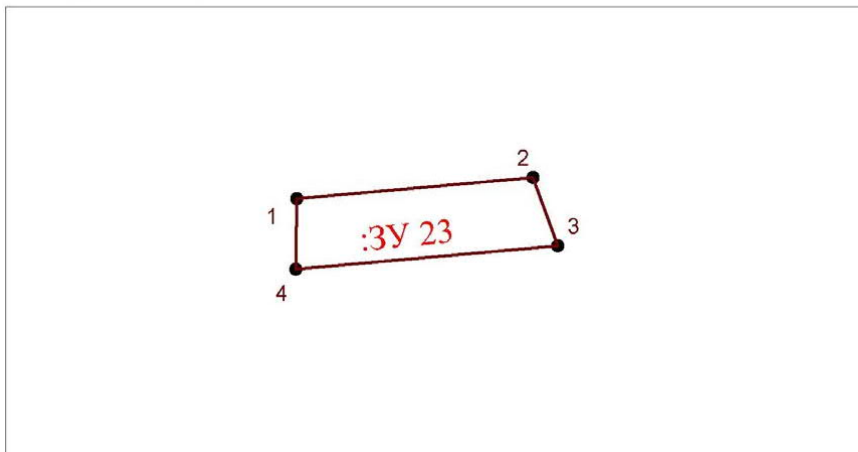
Условный номер земельного участка :ЗУ22  
Площадь земельного участка: 1922 кв. м.



Координаты поворотных точек

N тчк	X	Y
1	502194.63	1270330.12
2	502185.58	1270336.34
3	502180.69	1270342.32
4	502172.57	1270352.2
5	502171.94	1270352.97
6	502171.47	1270353.53
7	502167.51	1270358.72
8	502165.0	1270362.02
9	502138.16	1270346.56
10	502139.78	1270342.73
11	502143.63	1270333.74
12	502140.68	1270332.46
13	502162.1	1270303.74
14	502167.21	1270298.64
15	502170.9	1270298.06

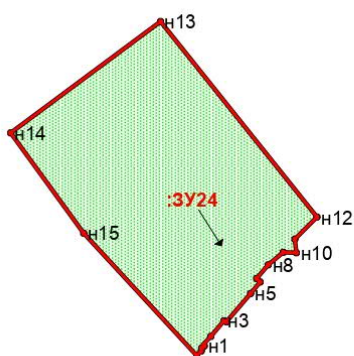
Условный номер земельного участка :ЗУ23  
Площадь земельного участка: 802 кв.м.



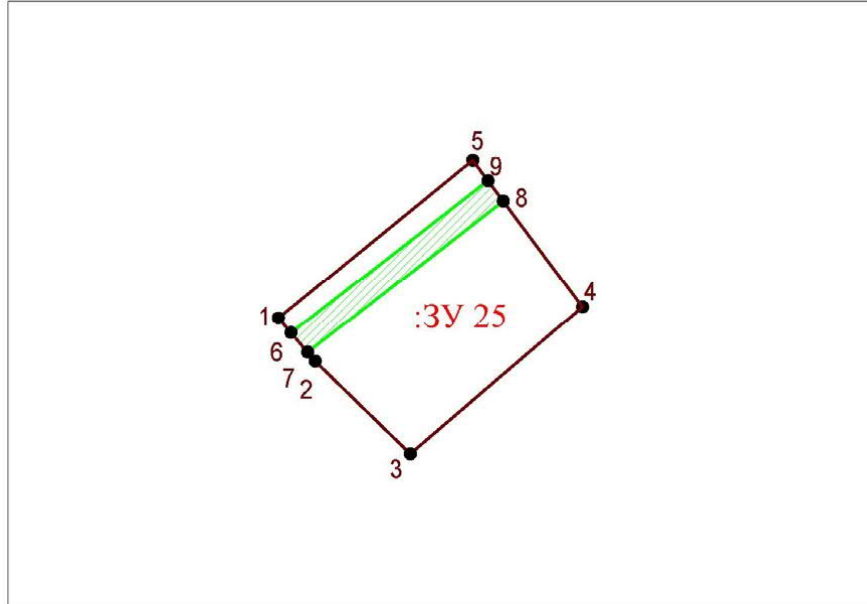
Координаты поворотных точек

№ тчк	X	у
1	502850.47	1270710.13
2	502855.00	1270760.62
3	502840.42	1270765.95
4	502835.39	1270709.91

Условный номер земельного участка _____:ЗУ24_____		
Площадь земельного участка _____5727_____ кв.м.		
Обозначение характерных точек границ	Координаты,м	
	X	Y
1	2	3
н1	502208,1	1270509,6
н1	502208,1	1270509,6
н2	502211,2	1270511,9
н3	502216,5	1270516,2
н4	502216,1	1270517,1
н5	502225,7	1270525,3
н6	502229,6	1270528,5
н7	502230,7	1270527,3
н8	502235,3	1270531,2
н9	502239,5	1270536,3
н10	502239,3	1270540,6
н11	502244,0	1270540,1
н12	502251,3	1270547,6
н13	502317,1	1270494,9
н14	502279,6	1270444,4
н15	502246,0	1270469,0
н16	502204,8	1270507,2
н17	502206,3	1270508,7
н18	502207,3	1270508,9



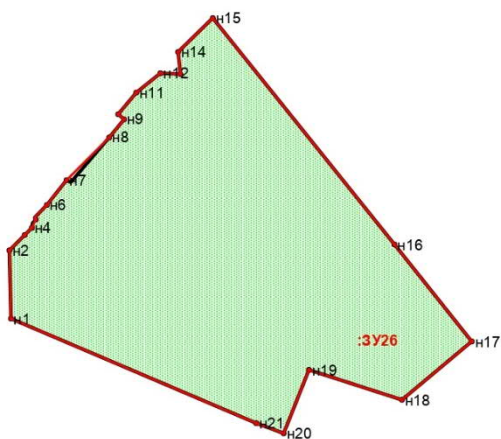
Условный номер земельного участка :ЗУ25  
Площадь земельного участка: 2059 кв.м.  
Площадь сервитута: 293 кв.м.



Координаты поворотных точек

№ тчк	X	Y
1	502233.61	1270386.69
2	502224.29	1270394.57
3	502204.42	1270414.93
4	502236.03	1270451.79
5	502267.65	1270428.30
6	502230.40	1270389.40
7	502226.20	1270392.95
8	502258.90	1270434.80
9	502263.32	1270431.52

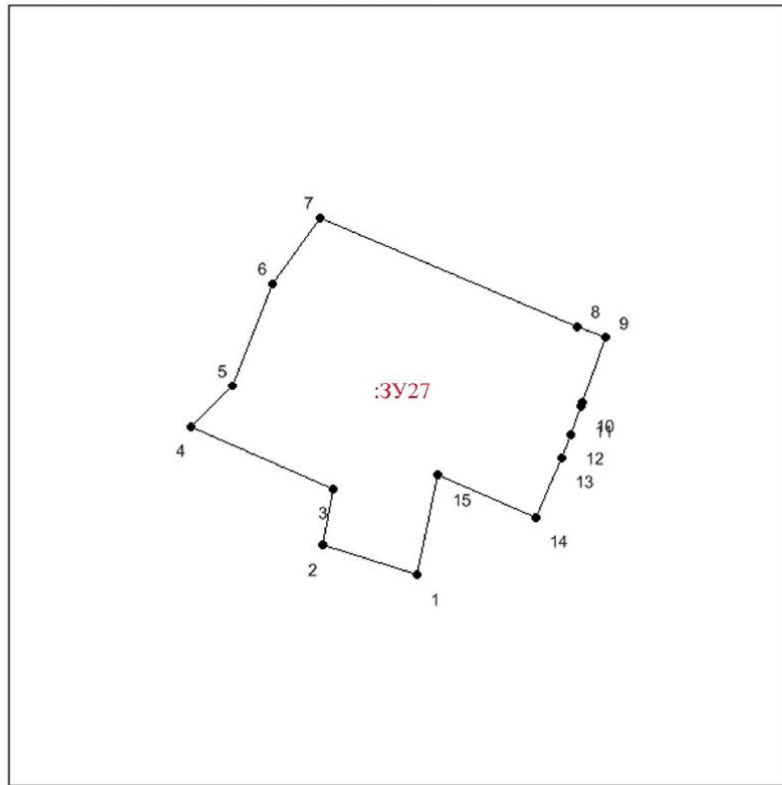
Условный номер земельного участка _____:3У26_____		
Площадь земельного участка _____ 4682 _____ кв.м.		
Обозначение характерных точек границ	Координаты, м	
	X	Y
1	2	3
н1	502186,8	1270504,2
н2	502201,5	1270503,9
н3	502204,8	1270507,2
н4	502206,3	1270508,7
н4	502206,3	1270508,7
н5	502208,1	1270509,6
н5	502208,1	1270509,6
н6	502211,2	1270511,9
н7	502216,5	1270516,2
н7	502216,5	1270516,2
н8	502225,7	1270525,3
н9	502229,6	1270528,5
н10	502230,7	1270527,3
н11	502235,3	1270531,2
н12	502239,5	1270536,3
н13	502239,3	1270540,6
н14	502244,0	1270540,1
н15	502251,3	1270547,6
н16	502202,7	1270586,6
н17	502181,9	1270603,2
н18	502169,4	1270588,2
н19	502175,8	1270568,2
н20	502162,2	1270562,8
н21	502164,4	1270556,9





Условный номер земельного участка :ЗУ27

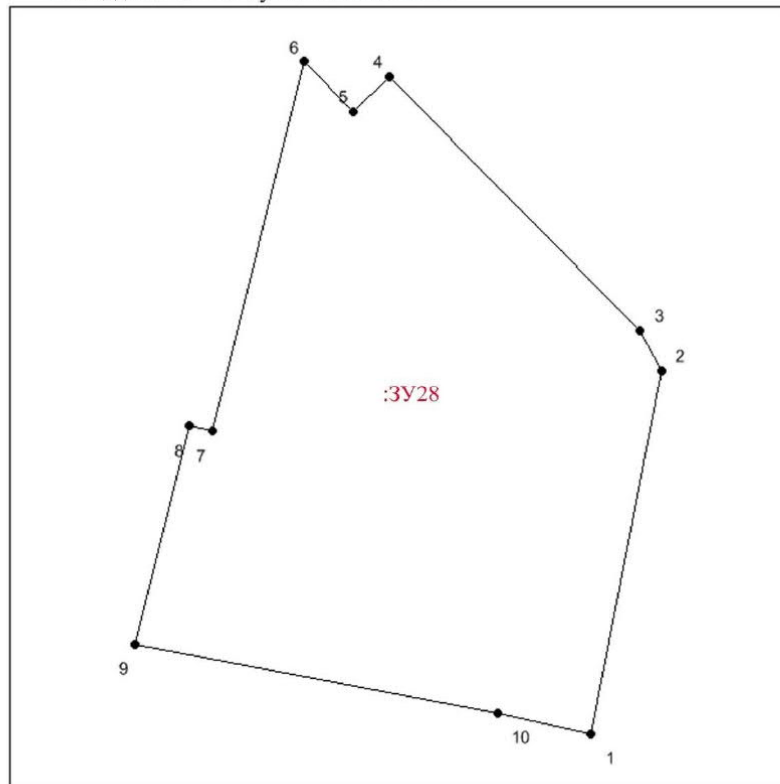
Площадь земельного участка: 3395 кв. м.



Координаты поворотных точек

№ тчк	X	Y
1	502113.45	1270524.2
2	502119.59	1270504.93
3	502131.11	1270507.02
4	502143.81	1270477.84
5	502152.2	1270486.26
6	502173.18	1270494.46
7	502186.8	1270504.17
8	502164.43	1270556.93
9	502162.22	1270562.81
10	502148.89	1270558.13
11	502147.92	1270557.85
12	502142.23	1270555.77
13	502137.48	1270553.87
14	502125.19	1270548.59
15	502133.89	1270528.51

Условный номер земельного участка :ЗУ28  
Площадь земельного участка: 2363 кв. м.



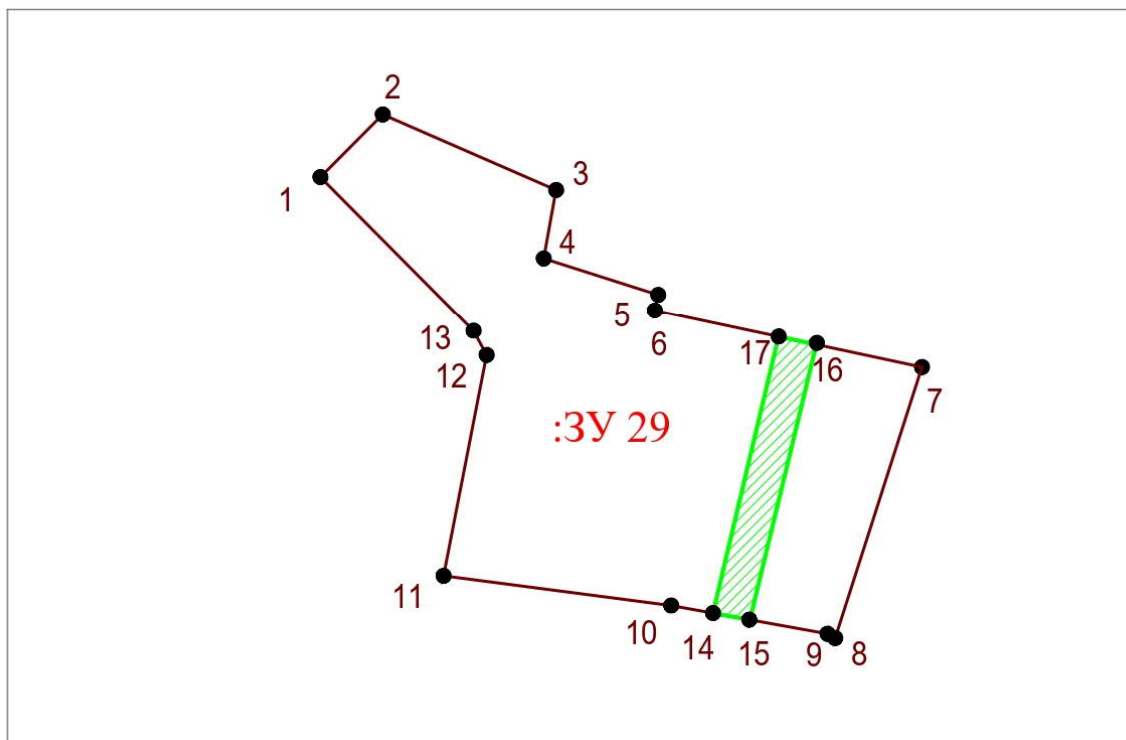
Координаты поворотных точек

№ тчк	X	Y
1	502066.07	1270488.08
2	502103.22	1270495.32
3	502107.33	1270493.12
4	502133.31	1270467.33
5	502129.76	1270463.74
6	502134.86	1270458.67
7	502096.99	1270449.18
8	502097.53	1270446.87
9	502075.14	1270441.25
10	502068.17	1270478.49

Условный номер земельного участка :ЗУ29

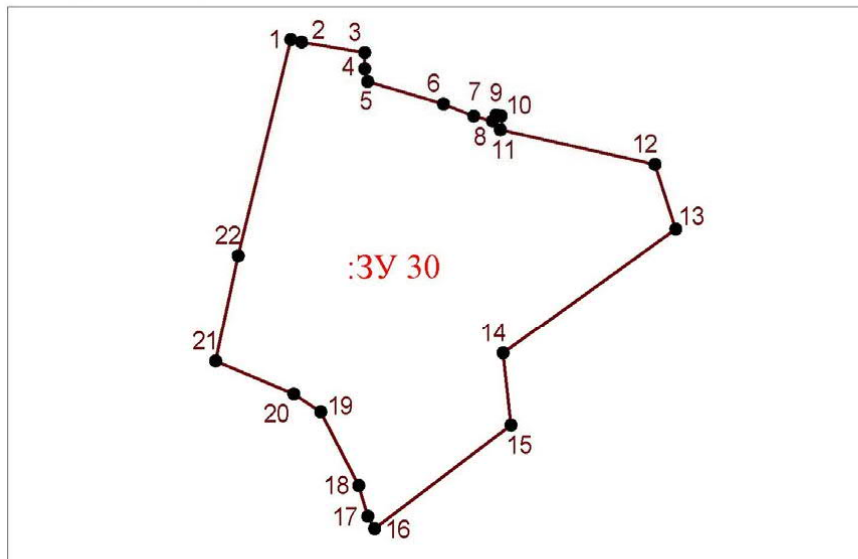
Площадь земельного участка: 4233 кв.м.

Площадь сервитута: 306 кв.м.



№ ТЧК	X	Y
1	502133.31	1270467.33
2	502143.83	1270477.83
3	502131.13	1270507.01
4	502119.61	1270504.92
5	502113.47	1270524.19
6	502110.81	1270523.63
7	502101.20	1270568.59
8	502055.63	1270553.98
9	502056.36	1270552.70
10	502061.11	1270526.37
11	502066.09	1270488.06
12	502103.23	1270495.31
13	502107.34	1270493.10
14	502059.84	1270533.41
15	502058.73	1270539.54
16	502105.25	1270550.89
17	502106.35	1270544.48

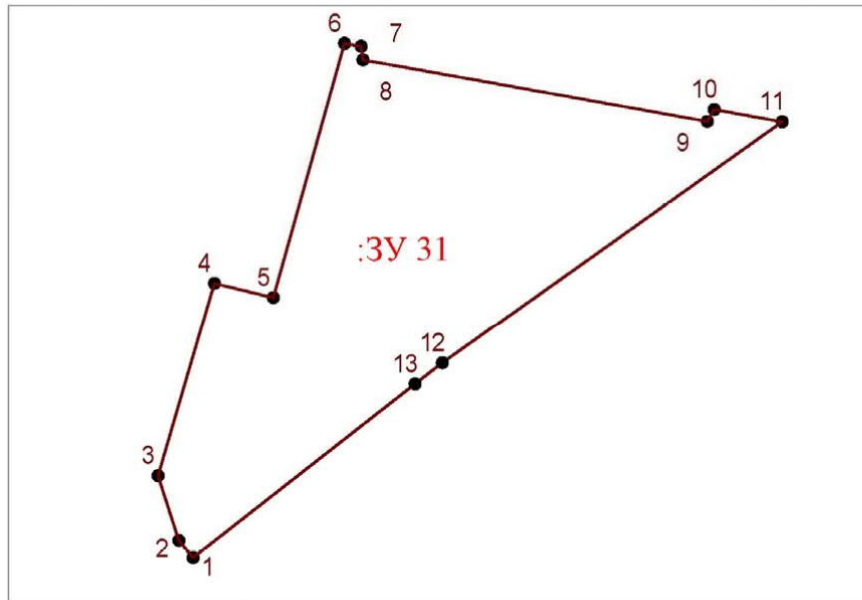
Условный номер земельного участка :ЗУ30  
 Площадь земельного участка: 5459 кв.м.



Координаты поворотных точек

№ тчк	X	Y
1	502209.04	1270768.55
2	502208.49	1270770.83
3	502206.28	1270784.34
4	502202.77	1270784.34
5	502200.09	1270785.00
6	502195.26	1270801.22
7	502192.68	1270807.68
8	502191.60	1270811.64
9	502192.94	1270812.41
10	502192.71	1270813.54
11	502189.74	1270813.35
12	502182.35	1270846.41
13	502168.51	1270850.85
14	502141.85	1270813.96
15	502126.37	1270815.64
16	502104.24	1270786.47
17	502106.87	1270785.02
18	502113.48	1270783.06
19	502129.20	1270774.96
20	502133.04	1270769.19
21	502140.08	1270752.45
22	502162.76	1270757.30

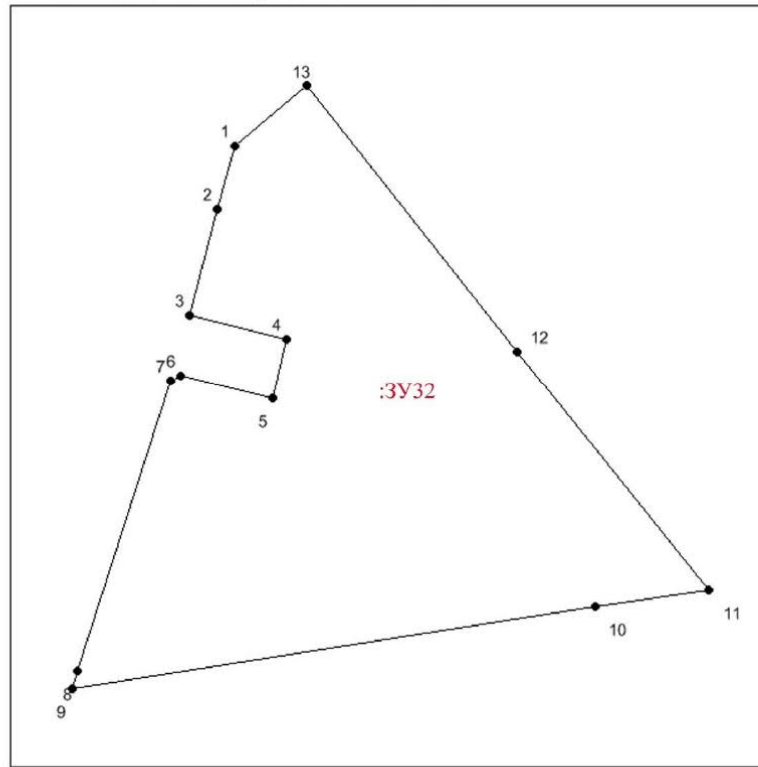
Условный номер земельного участка :ЗУ31  
Площадь земельного участка: 5703 кв.м.



Координаты поворотных точек

№ тчк	X	Y
1	502164.81	1270853.93
2	502168.51	1270850.85
3	502182.35	1270846.41
4	502223.68	1270858.47
5	502220.63	1270871.12
6	502275.00	1270886.34
7	502274.36	1270889.91
8	502271.50	1270890.29
9	502258.32	1270964.05
10	502260.86	1270965.52
11	502258.25	1270980.11
12	502206.51	1270907.29
13	502201.97	1270901.48

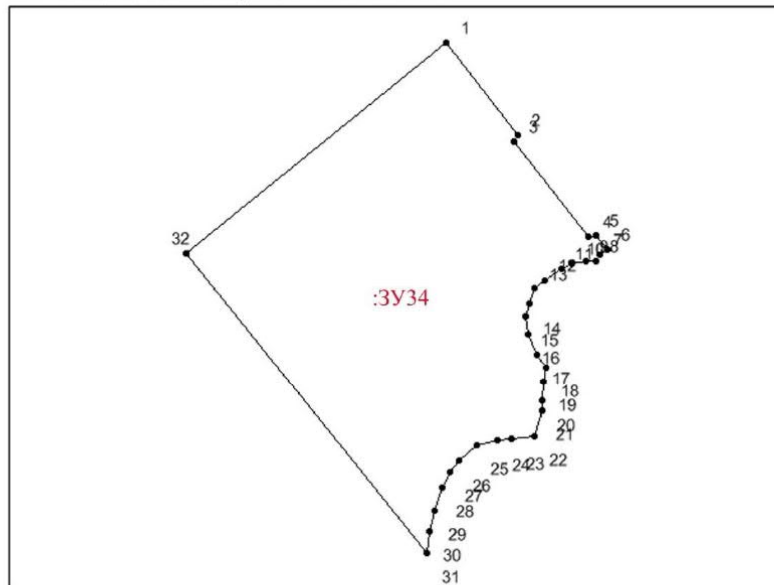
Условный номер земельного участка :ЗУ32  
Площадь земельного участка: 8221 кв. м.



Координаты поворотных точек

N тчк	X	Y
1	502169.42	1270588.21
2	502156.24	1270584.51
3	502133.95	1270578.78
4	502128.86	1270599.1
5	502116.46	1270596.17
6	502121.28	1270576.89
7	502120.11	1270574.67
8	502059.26	1270555.16
9	502055.63	1270553.98
10	502072.74	1270664.04
11	502076.3	1270687.92
12	502126.38	1270647.46
13	502182.07	1270603.37

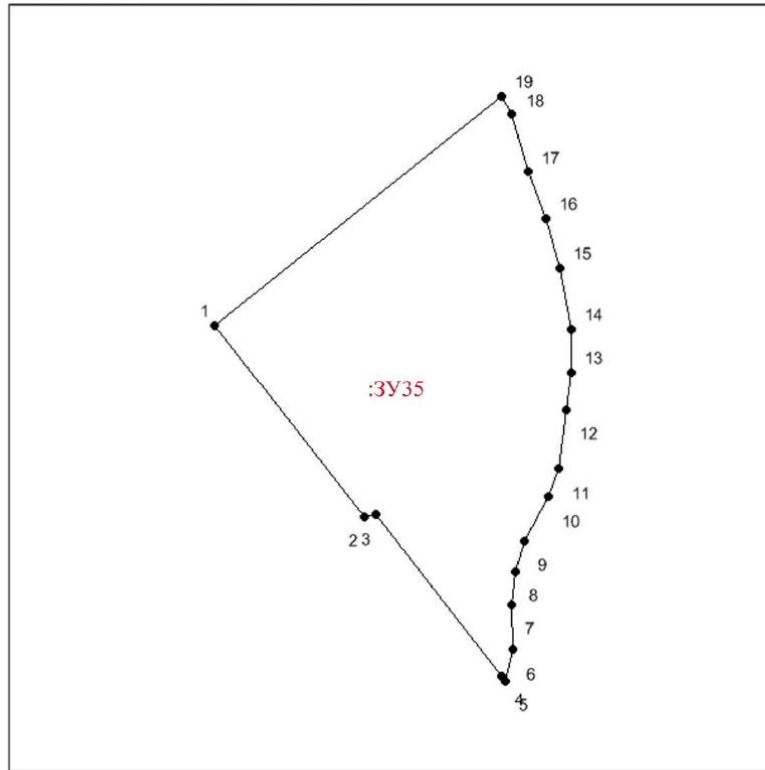
Условный номер земельного участка :ЗУ34  
 Площадь земельного участка: 17568 кв. м.



Координаты поворотных точек

№ тчк	X	Y	№ тчк	X	Y
1	502415,94	1270620,79	17	502287,55	1270658,31
2	502378,05	1270650,25	18	502282,17	1270662,03
3	502375,39	1270648,84	19	502276,42	1270660,92
4	502335,86	1270679,58	20	502268,14	1270660,48
5	502336,56	1270682,51	21	502264,29	1270660,04
6	502330,58	1270687,17	22	502253,7	1270657,22
7	502328,73	1270684,17	23	502252,34	1270647,73
8	502326,19	1270682,5	24	502251,77	1270641,94
9	502326,13	1270678,06	25	502249,74	1270633,05
10	502324,91	1270672,69	26	502243,29	1270625,96
11	502322,96	1270667,99	27	502238,76	1270622,29
12	502318,01	1270661,13	28	502232,45	1270618,84
13	502314,61	1270657,36	29	502223,05	1270615,66
14	502308,38	1270654,76	30	502214,5	1270613,76
15	502303,17	1270653,64	31	502205,34	1270612,77
16	502295,83	1270654,29	32	502329,4	1270513,3

Условный номер земельного участка :ЗУ35  
 Площадь земельного участка: 4634 кв. м.

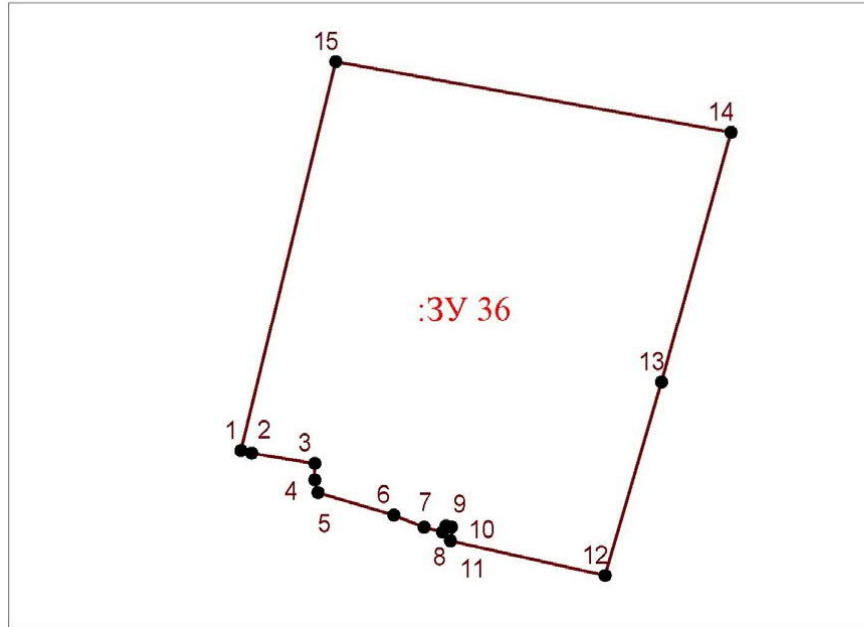


Координаты поворотных точек

№ тчк	X	Y	№ тчк	X	Y
1	502423.23	1270630.33	11	502393.16	1270702.12
2	502383.26	1270661.41	12	502405.56	1270703.71
3	502383.62	1270663.98	13	502413.49	1270704.65
4	502350.07	1270690.06	14	502422.42	1270704.65
5	502349.04	1270690.86	15	502435.27	1270702.3
6	502355.58	1270692.44	16	502445.51	1270699.42
7	502365.05	1270692.29	17	502455.2	1270695.75
8	502371.86	1270692.96	18	502467.12	1270692.4
9	502378.2	1270694.84	19	502470.93	1270690.03
10	502387.34	1270699.97			



Условный номер земельного участка :3У36  
Площадь земельного участка: 7875 кв.м.

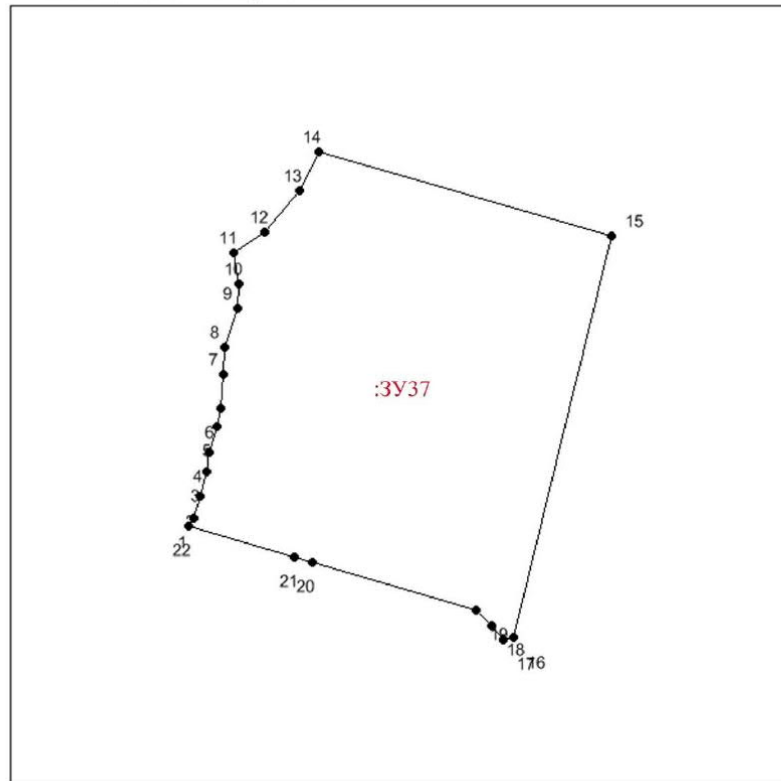


Координаты поворотных точек

N тчк	X	y
1	502209.04	1270768.55
2	502208.49	1270770.83
3	502206.28	1270784.34
4	502202.77	1270784.34
5	502200.09	1270785.00
6	502195.26	1270801.22
7	502192.68	1270807.68
8	502191.60	1270811.64
9	502192.94	1270812.41
10	502192.71	1270813.54
11	502189.74	1270813.35
12	502182.35	1270846.41
13	502223.68	1270858.47
14	502277.33	1270873.32
15	502292.42	1270788.82

Условный номер земельного участка :ЗУ37

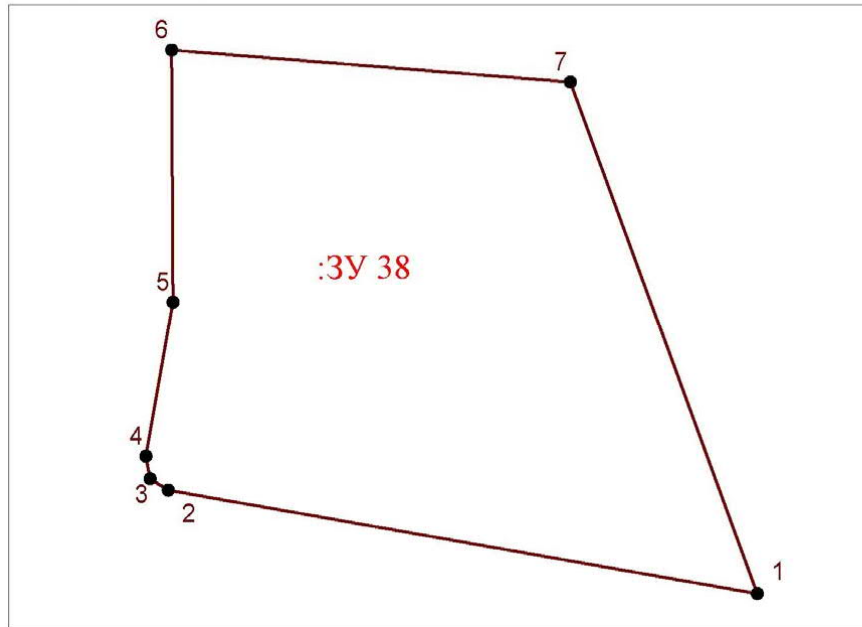
Площадь земельного участка: 5682 кв. м.



Координаты поворотных точек

№ тчк	X	Y	№ тчк	X	Y
1	502237.27	1270689.2	12	502296.16	1270703.95
2	502241.67	1270690.77	13	502304.49	1270710.93
3	502246.75	1270691.85	14	502312.48	1270714.94
4	502250.77	1270692.39	15	502295.18	1270775.09
5	502256.07	1270694.09	16	502212.75	1270755.1
6	502259.82	1270694.83	17	502212.32	1270752.92
7	502266.99	1270695.48	18	502215.21	1270750.68
8	502272.49	1270695.76	19	502218.52	1270747.26
9	502280.43	1270698.3	20	502228.24	1270713.59
10	502285.39	1270698.69	21	502229.29	1270709.97
11	502291.81	1270697.66	22	502235.59	1270688.16

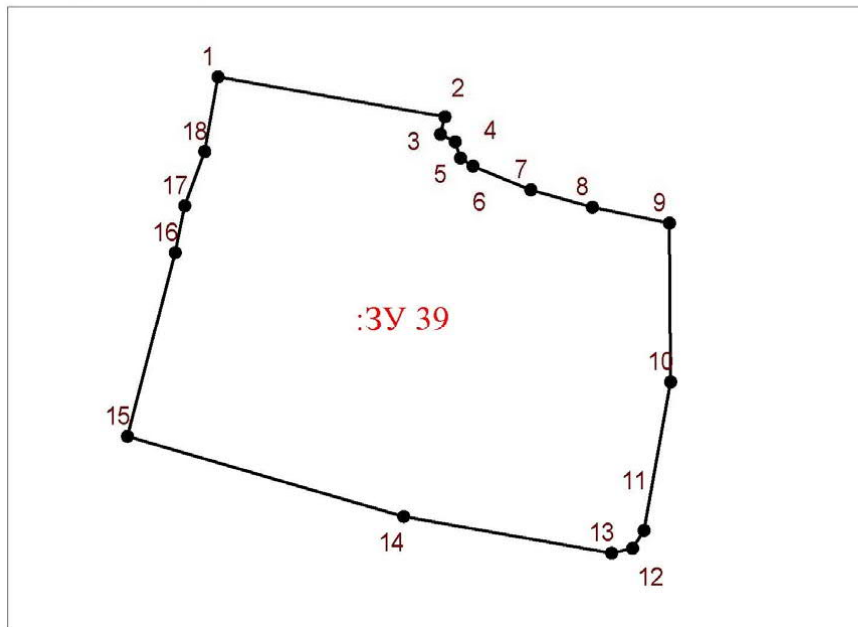
Условный номер земельного участка :ЗУ38  
Площадь земельного участка: 10566 кв.м.



Координаты поворотных точек

№ тчк	X	y
1	502271.75	1270972.06
2	502293.86	1270846.12
3	502296.34	1270842.24
4	502301.15	1270841.31
5	502334.26	1270847.11
6	502388.24	1270846.84
7	502381.39	1270932.11

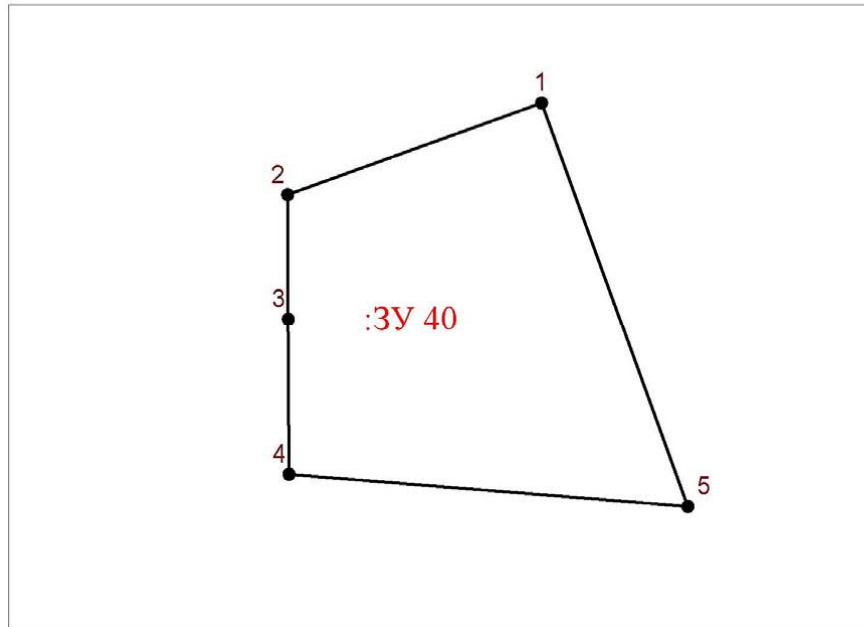
Условный номер земельного участка :ЗУ39  
Площадь земельного участка: 8405 кв.м.



Координаты поворотных точек

№ тчк	X	Y
1	502400.16	1270738.82
2	502391.67	1270787.35
3	502387.91	1270786.41
4	502386.30	1270789.57
5	502382.82	1270790.71
6	502381.10	1270793.38
7	502376.01	1270805.71
8	502372.31	1270818.88
9	502368.89	1270835.38
10	502334.72	1270835.63
11	502302.96	1270829.96
12	502299.10	1270827.49
13	502298.11	1270823.01
14	502305.94	1270778.53
15	502323.07	1270719.47
16	502362.57	1270729.66
17	502372.63	1270731.71
18	502384.21	1270735.98

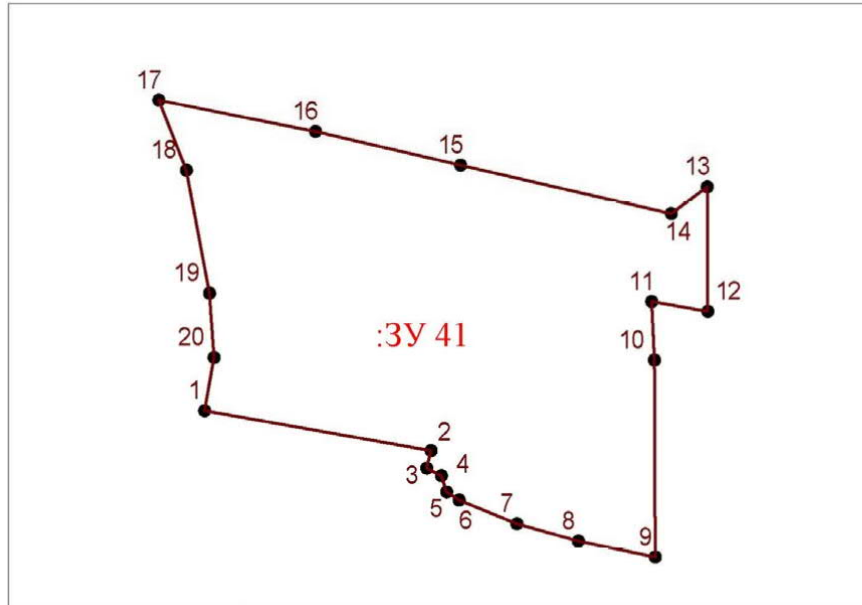
Условный номер земельного участка :3У40  
Площадь земельного участка: 5216 кв.м.



Координаты поворотных точек

№ тчк	X	Y
1	502467.87	1270900.82
2	502448.27	1270846.52
3	502421.62	1270846.63
4	502388.24	1270846.84
5	502381.39	1270932.11

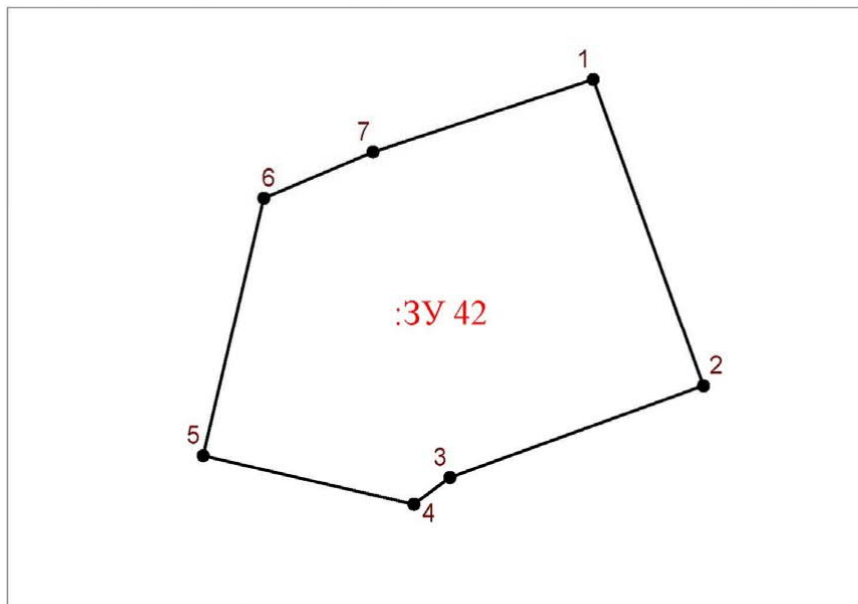
Условный номер земельного участка :ЗУ41  
Площадь земельного участка: 6966 кв.м.



Координаты поворотных точек

№ тчк	X	Y
1	502400.16	1270738.82
2	502391.67	1270787.35
3	502387.91	1270786.41
4	502386.30	1270789.57
5	502382.82	1270790.71
6	502381.10	1270793.38
7	502376.01	1270805.71
8	502372.31	1270818.88
9	502368.89	1270835.38
10	502411.03	1270835.18
11	502423.75	1270834.61
12	502421.62	1270846.63
13	502448.27	1270846.52
14	502442.54	1270838.80
15	502452.90	1270793.67
16	502460.11	1270762.58
17	502466.80	1270729.03
18	502451.83	1270734.95
19	502425.55	1270739.87
20	502411.58	1270740.85

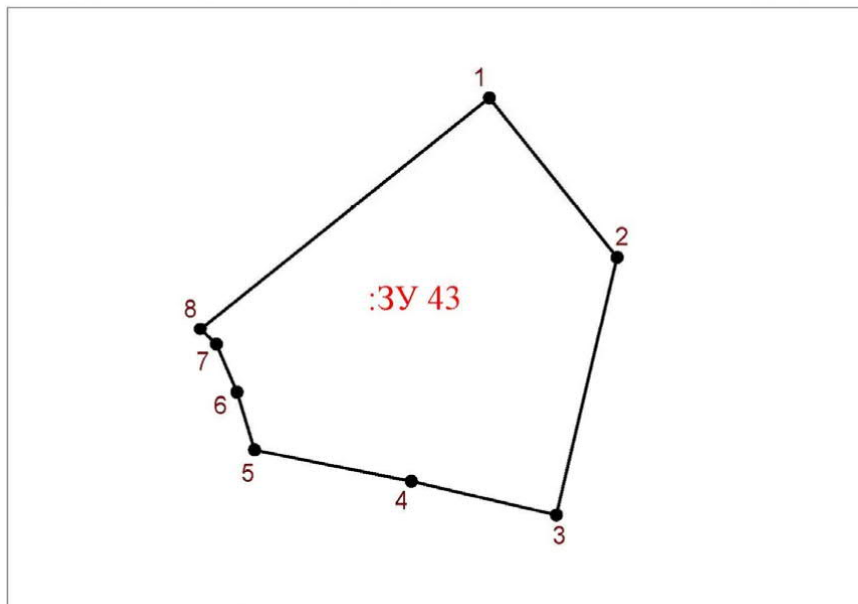
Условный номер земельного участка :ЗУ42  
Площадь земельного участка: 6350 кв.м.



Координаты поворотных точек

№ тчк	X	Y
1	502533.59	1270877.21
2	502467.87	1270900.82
3	502448.27	1270846.52
4	502442.54	1270838.80
5	502452.90	1270793.67
6	502508.21	1270806.65
7	502518.11	1270830.07

Условный номер земельного участка :ЗУ43  
Площадь земельного участка: 4812 кв.м.

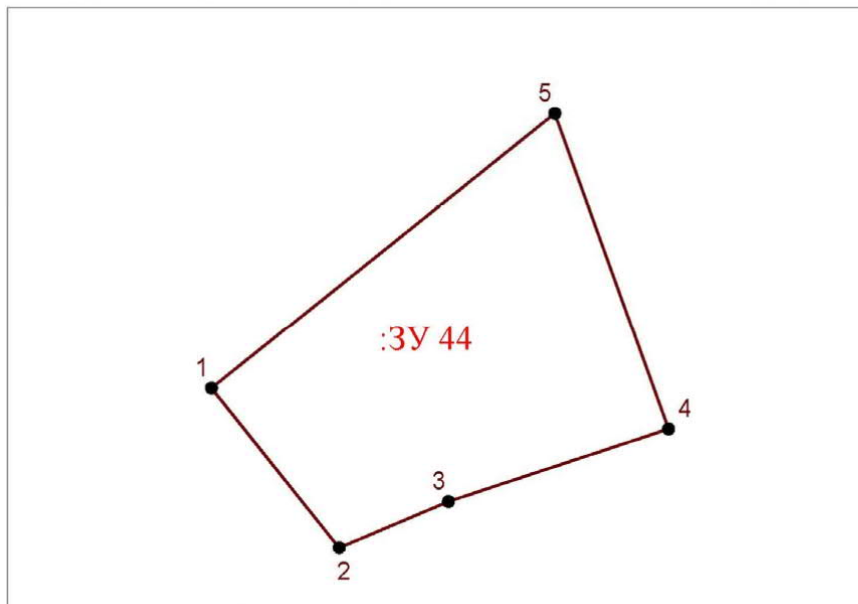


Координаты поворотных точек

№ тчк	X	Y
1	502542.34	1270779.30
2	502508.21	1270806.65
3	502452.90	1270793.67
4	502460.11	1270762.58
5	502466.80	1270729.03
6	502479.18	1270725.26
7	502489.46	1270720.85
8	502492.81	1270717.38



Условный номер земельного участка :ЗУ44  
Площадь земельного участка: 4710 кв.м.

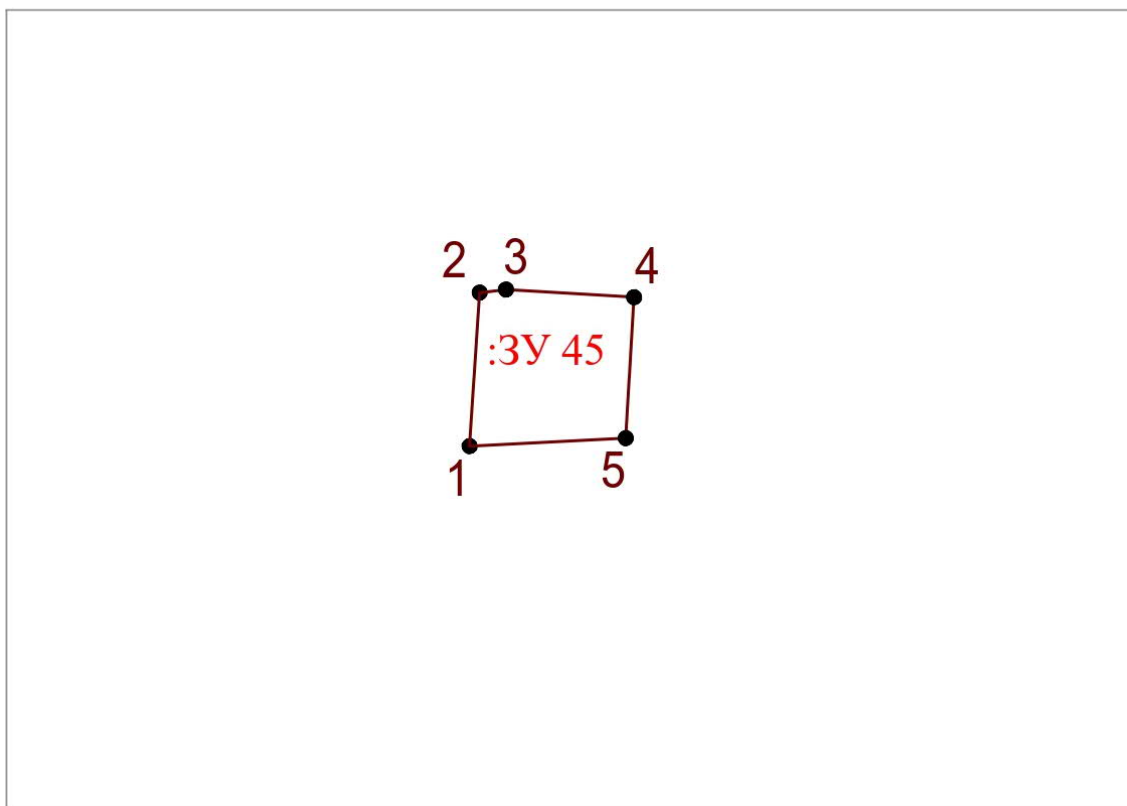


Координаты поворотных точек

№ т.чк	X	Y
1	502542.34	1270779.30
2	502508.21	1270806.65
3	502518.11	1270830.07
4	502533.59	1270877.21
5	502601.31	1270852.87

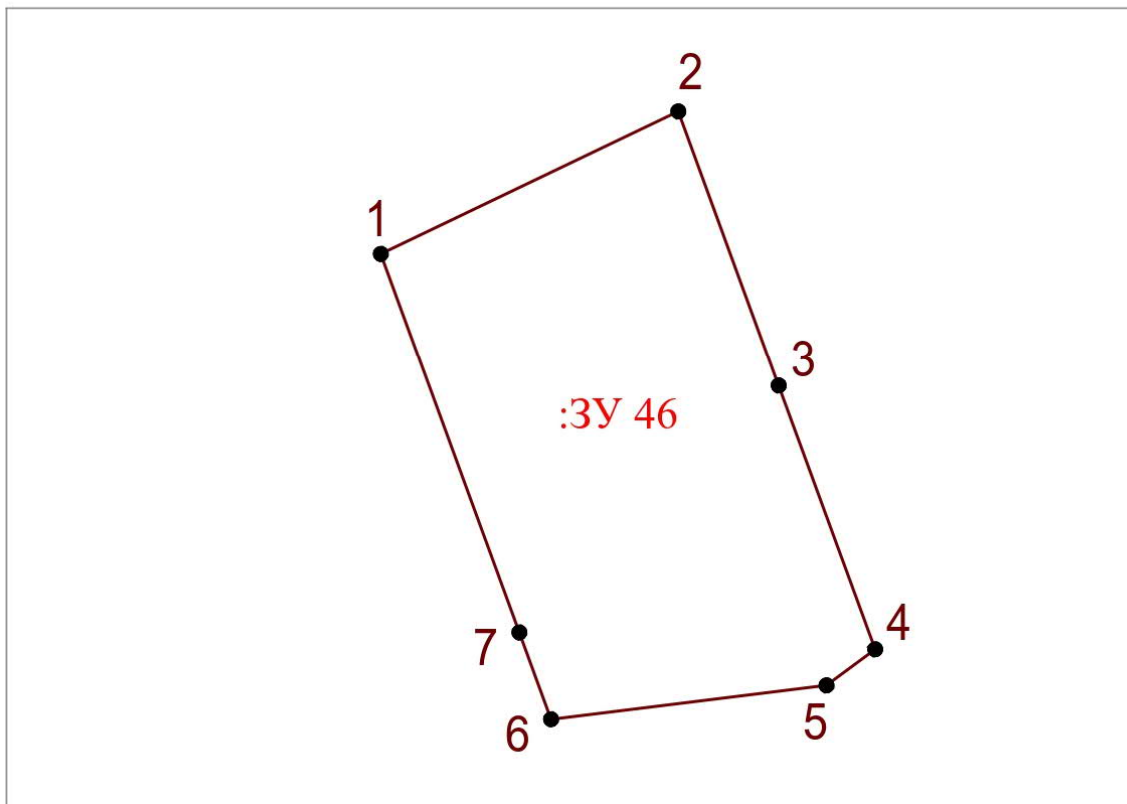
Условный номер земельного участка :ЗУ45

Площадь земельного участка: 660 кв.м.



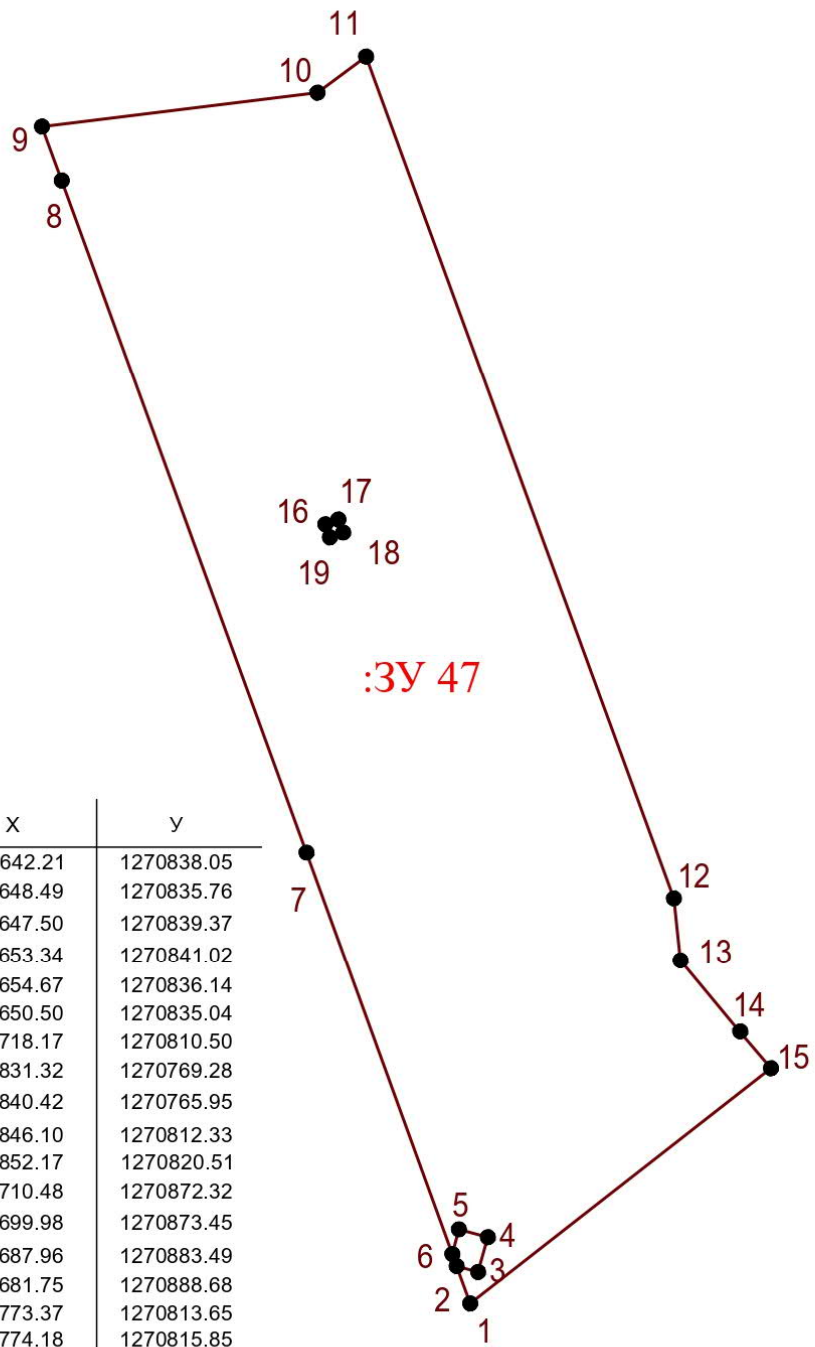
№ ТЧК	X	Y
1	502826.07	1270659.25
2	502852.04	1270660.95
3	502852.56	1270665.39
4	502851.27	1270686.94
5	502827.40	1270685.54

Условный номер земельного участка :ЗУ46  
Площадь земельного участка: 5090 кв.м.



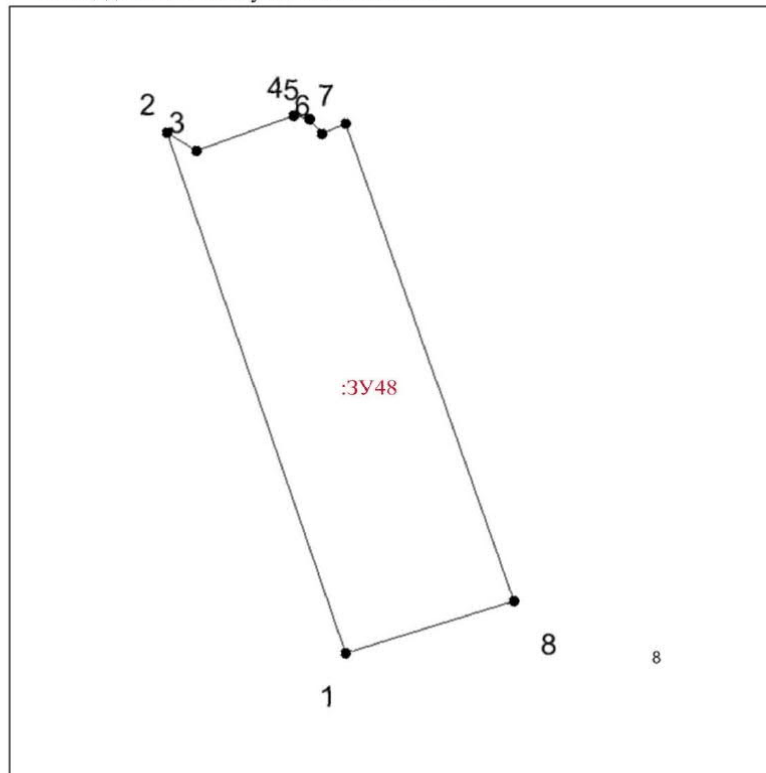
№ ТЧК	X	Y
1	502918.81	1270737.30
2	502942.77	1270787.37
3	502896.54	1270804.28
4	502852.17	1270820.51
5	502846.10	1270812.33
6	502840.42	1270765.95
7	502855.00	1270760.62

Условный номер земельного участка :3У47  
 Площадь земельного участка: 10848 кв.м.



№ ТЧК	X	Y
1	502642.21	1270838.05
2	502648.49	1270835.76
3	502647.50	1270839.37
4	502653.34	1270841.02
5	502654.67	1270836.14
6	502650.50	1270835.04
7	502718.17	1270810.50
8	502831.32	1270769.28
9	502840.42	1270765.95
10	502846.10	1270812.33
11	502852.17	1270820.51
12	502710.48	1270872.32
13	502699.98	1270873.45
14	502687.96	1270883.49
15	502681.75	1270888.68
16	502773.37	1270813.65
17	502774.18	1270815.85
18	502771.98	1270816.66
19	502771.17	1270814.43

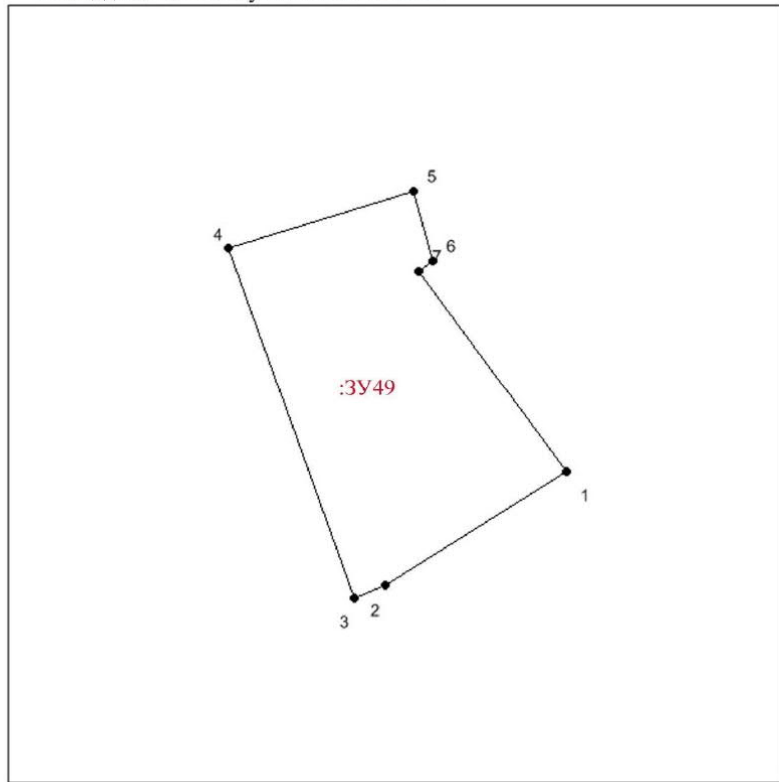
Условный номер земельного участка :ЗУ48  
Площадь земельного участка: 4615 кв. м.



Координаты поворотных точек

№ тчк	X	Y
1	502497,15	1270938,66
2	502614,11	1270898,4
3	502610,01	1270905,01
4	502617,87	1270927,0
5	502617,26	1270930,59
6	502613,76	1270933,17
7	502616,16	1270938,63
8	502508,86	1270976,6

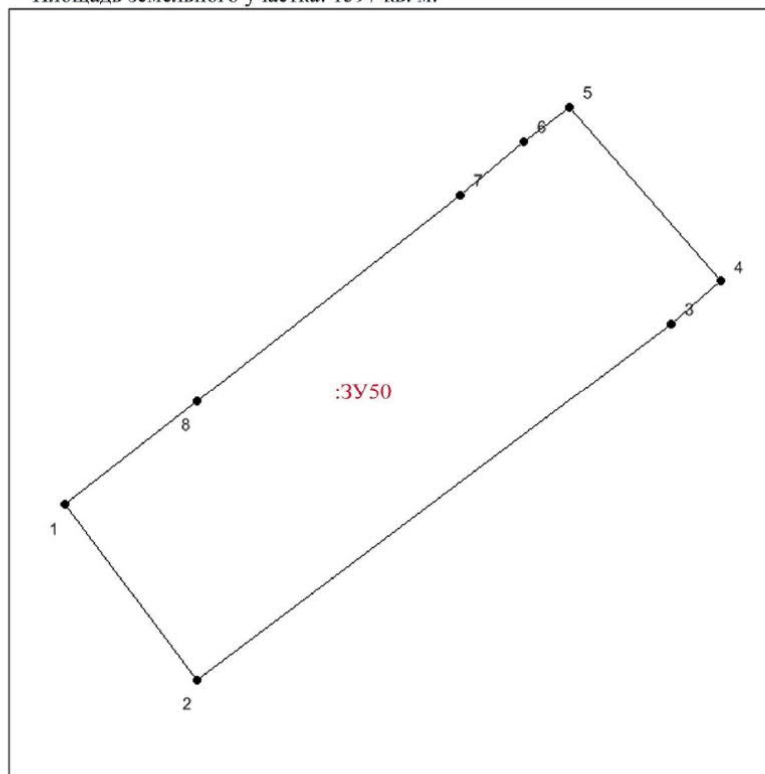
Условный номер земельного участка :ЗУ49  
Площадь земельного участка: 3011 кв. м.



Координаты поворотных точек

№ тчк	X	Y
1	502451.2	1271008.15
2	502427.74	1270970.97
3	502425.25	1270964.53
4	502497.15	1270938.66
5	502508.86	1270976.6
6	502494.67	1270980.66
7	502492.49	1270977.72

Условный номер земельного участка :ЗУ50  
Площадь земельного участка: 1597 кв. м.

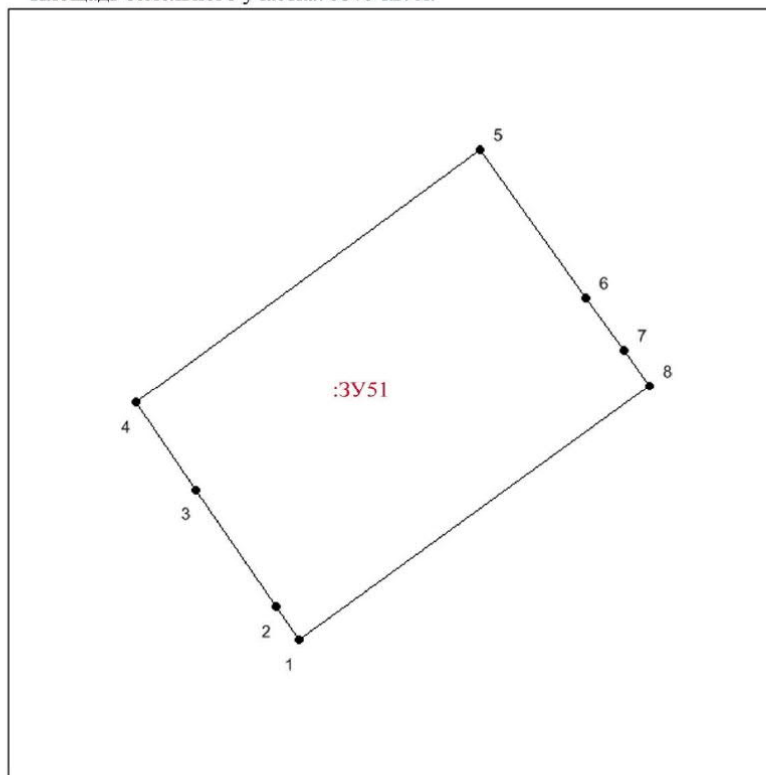


Координаты поворотных точек

№ тчк	X	Y
1	502388.33	1270987.19
2	502370.11	1271001.02
3	502407.15	1271050.43
4	502411.63	1271055.56
5	502429.66	1271039.81
6	502426.1	1271035.08
7	502420.59	1271028.45
8	502399.11	1271000.98

Условный номер земельного участка :3У51

Площадь земельного участка: 5375 кв. м.

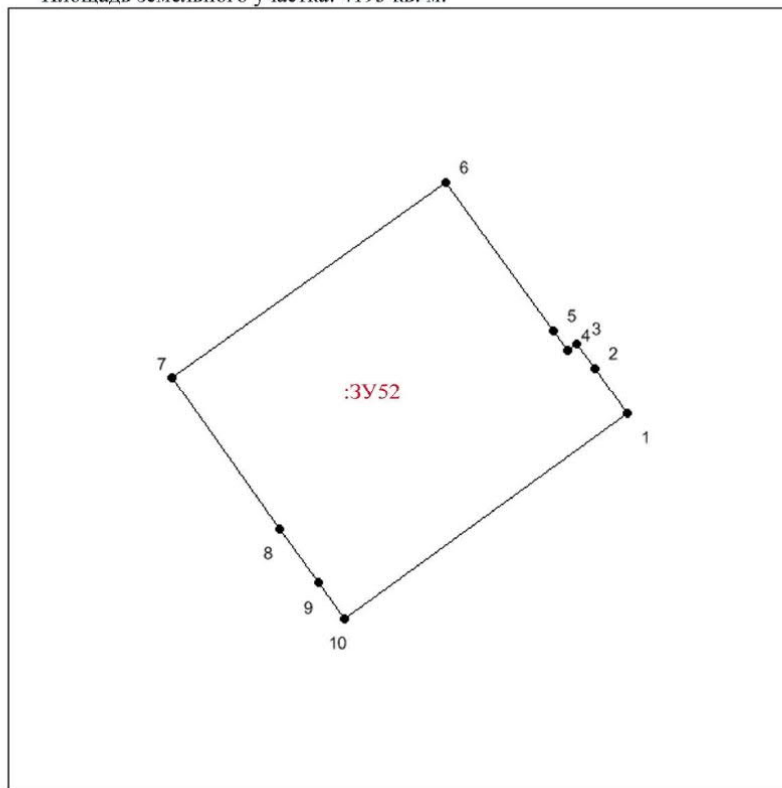


Координаты поворотных точек

№ тчк	X	Y
1	502326.87	1271057.9
2	502333.73	1271053.15
3	502358.1	1271036.51
4	502376.19	1271023.96
5	502428.83	1271095.55
6	502397.97	1271117.52
7	502387.03	1271125.43
8	502379.66	1271130.77



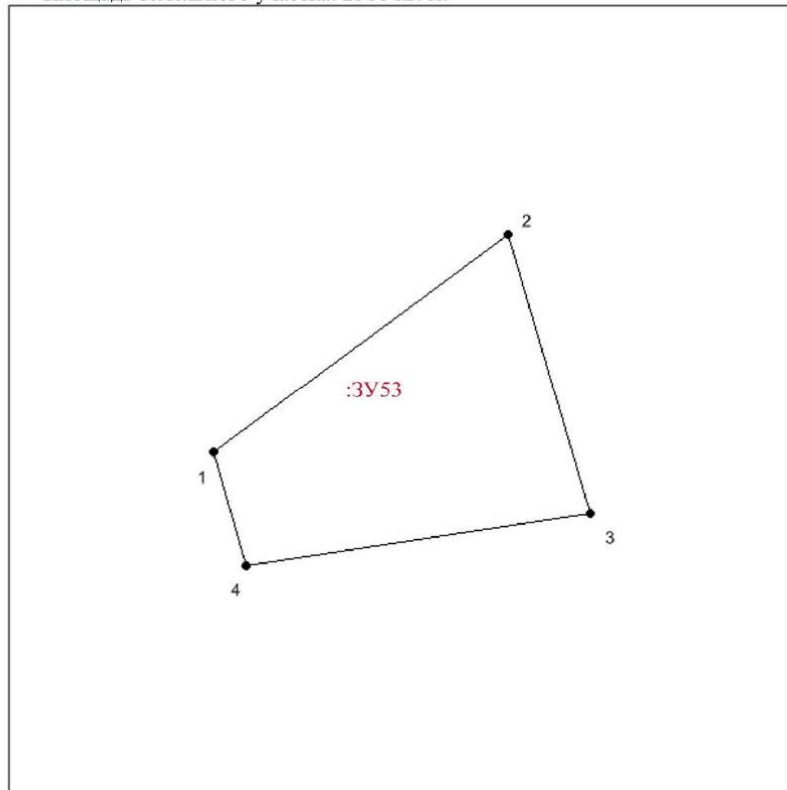
Условный номер земельного участка :3У52  
Площадь земельного участка: 4193 кв. м.



Координаты поворотных точек

№ тчк	X	Y
1	502421.58	1271188.65
2	502430.71	1271182.03
3	502435.78	1271178.34
4	502434.42	1271176.43
5	502438.48	1271173.46
6	502468.68	1271151.53
7	502428.83	1271095.55
8	502397.97	1271117.52
9	502386.95	1271125.49
10	502379.66	1271130.77

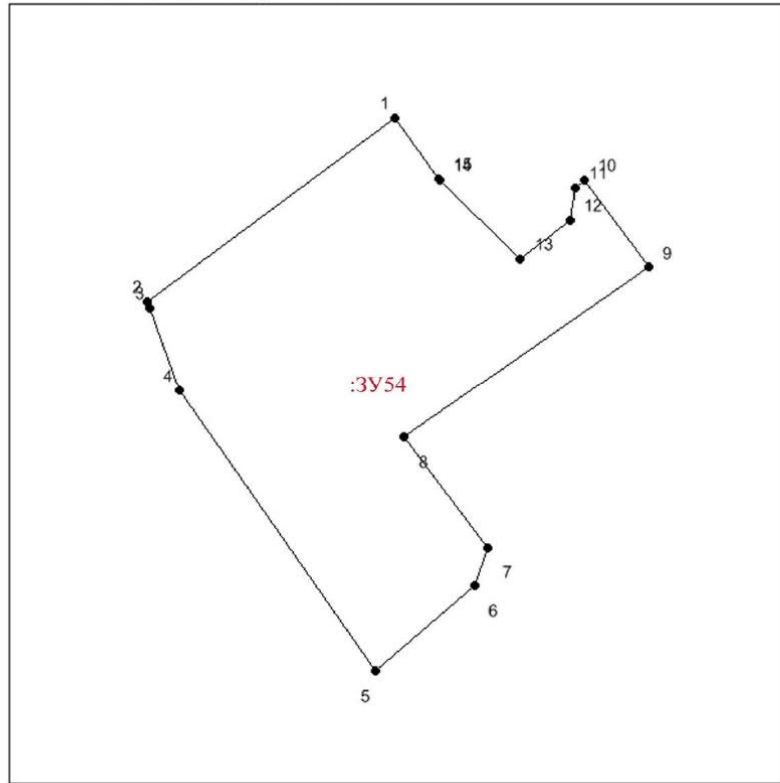
Условный номер земельного участка :ЗУ53  
Площадь земельного участка: 2568 кв. м.



Координаты поворотных точек

№ тчк	X	Y
1	502111,8	1270913,61
2	502129,85	1270908,28
3	502174,14	1270968,18
4	502121,88	1270983,68

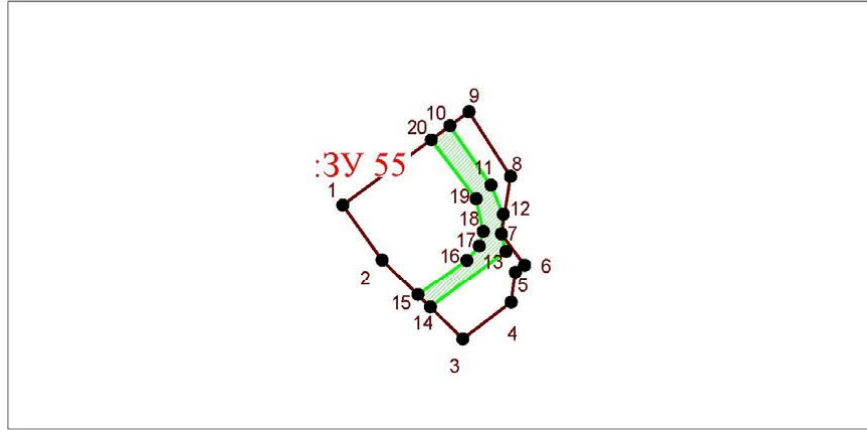
Условный номер земельного участка :3У54  
Площадь земельного участка: 5264 кв. м.



Координаты поворотных точек

№ тчк	X	Y
1	502280.8	1271112.37
2	502243.15	1271061.47
3	502241.7	1271061.96
4	502224.77	1271067.93
5	502167.24	1271108.31
6	502184.7	1271128.63
7	502192.59	1271131.49
8	502215.17	1271114.24
9	502250.16	1271164.48
10	502267.93	1271151.27
11	502266.41	1271149.28
12	502259.83	1271148.39
13	502251.95	1271138.07
14	502268.05	1271121.53
15	502268.26	1271121.38

Условный номер земельного участка :ЗУ55  
Площадь земельного участка: 1039 кв.м.  
Площадь сервитута: 197 кв.м.



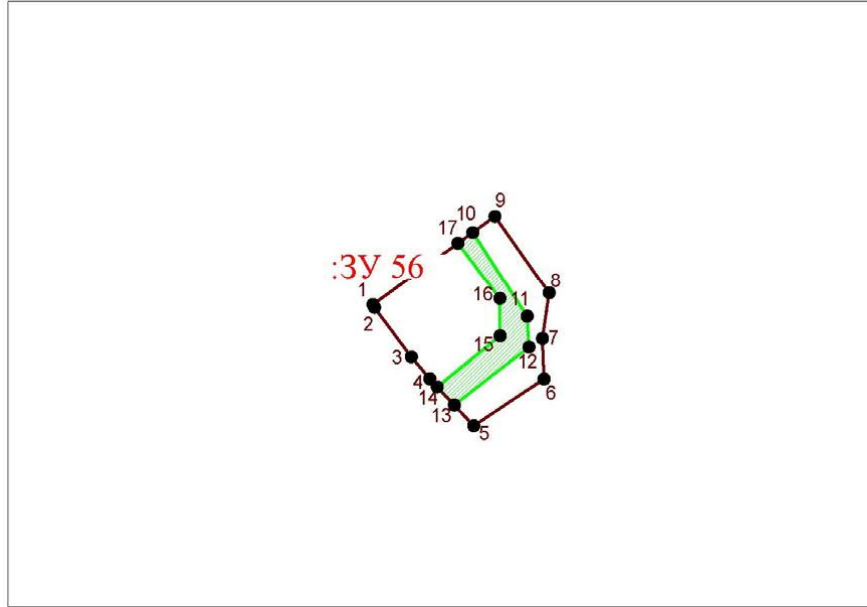
Координаты поворотных точек

№ тчк	X	у
1	502280.79	1271112.37
2	502269.02	1271120.77
3	502251.94	1271138.07
4	502259.82	1271148.40
5	502266.41	1271149.29
6	502267.93	1271151.28
7	502274.62	1271146.30
8	502286.94	1271148.26
9	502300.76	1271139.37
10	502297.77	1271135.28
11	502285.06	1271144.05
12	502278.86	1271146.67
13	502270.89	1271147.28
14	502258.83	1271131.09
15	502261.46	1271128.43
16	502268.92	1271138.90
17	502272.03	1271141.58
18	502275.15	1271142.41
19	502282.15	1271140.89
20	502294.76	1271131.31

Условный номер земельного участка :ЗУ56

Площадь земельного участка: 986 кв.м.

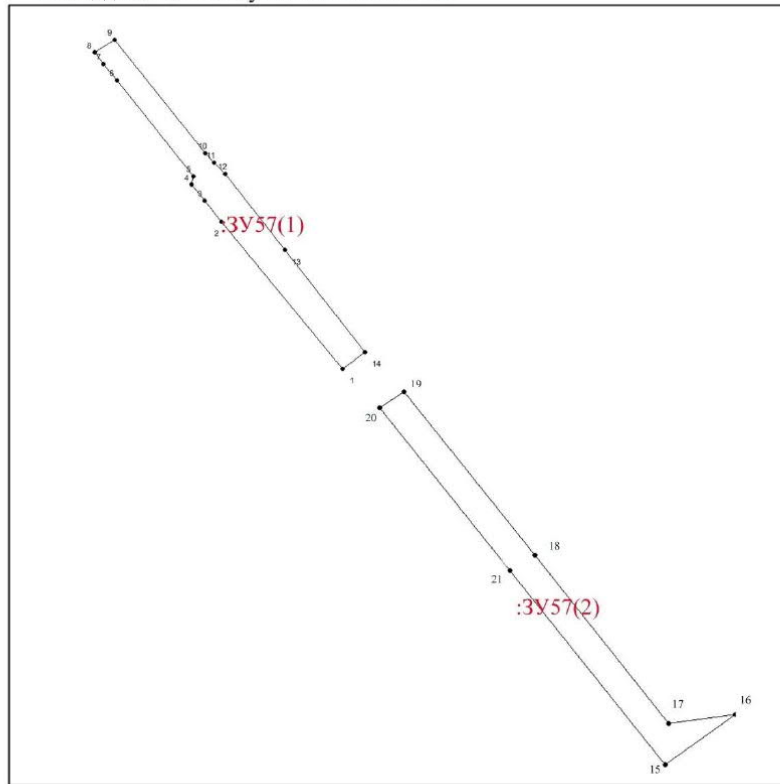
Площадь сервитута: 207 кв.м.



Координаты поворотных точек

№ тчк	X	Y
1	502335.62	1271186.16
2	502334.97	1271186.52
3	502324.39	1271194.37
4	502319.68	1271198.33
5	502309.65	1271207.73
6	502319.64	1271222.76
7	502328.32	1271222.41
8	502338.17	1271223.84
9	502354.66	1271212.25
10	502351.19	1271207.52
11	502333.11	1271219.17
12	502326.49	1271219.53
13	502314.10	1271203.56
14	502317.95	1271199.94
15	502328.93	1271213.37
16	502336.95	1271213.30
17	502348.90	1271204.36

Условный номер земельного участка :ЗУ57  
 Площадь земельного участка: 16265 кв. м.

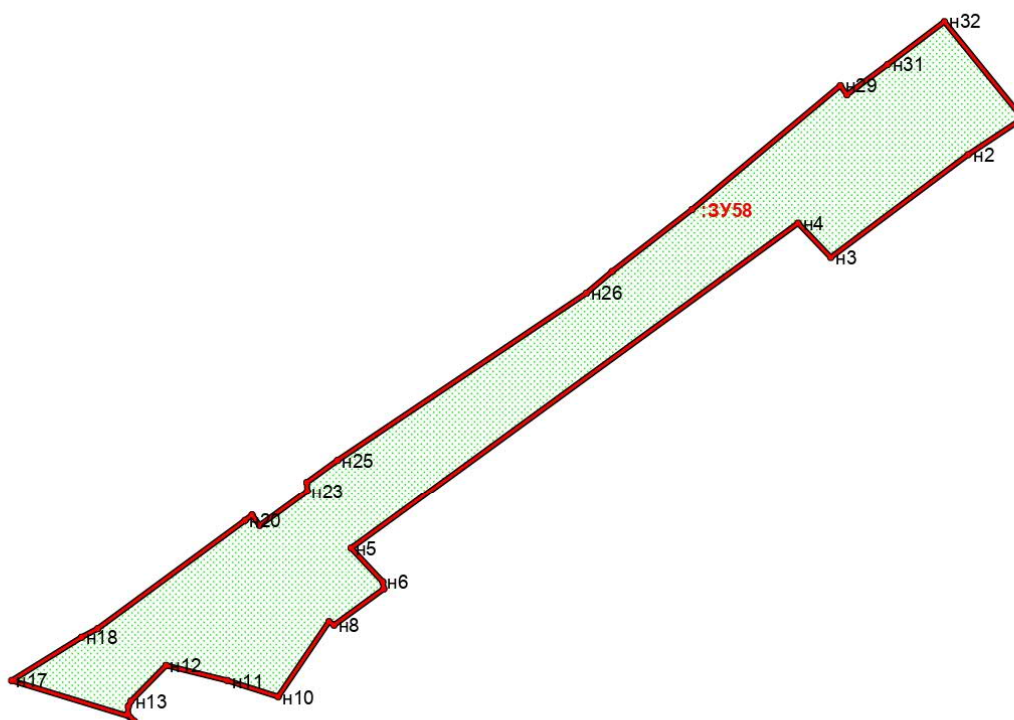


Координаты поворотных точек

№ т.ч.	X	Y	№ т.ч.	X	Y
1	502347.45	1270467.77	15	502045.97	1270712.24
2	502472.43	1270364.23	16	502084.09	1270765.36
3	502490.77	1270349.98	17	502077.22	1270714.5
4	502504.05	1270338.81	18	502205.34	1270612.77
5	502511.17	1270340.42	19	502329.4	1270513.3
6	502592.82	1270274.99	20	502317.11	1270494.9
7	502606.79	1270263.8	21	502193.62	1270593.79
8	502616.47	1270255.92			
9	502627.26	1270273.2			
10	502530.68	1270350.69			
11	502522.71	1270357.66			
12	502513.18	1270367.5			
13	502448.49	1270418.59			
14	502361.9	1270486.94			

Условный номер земельного участка _____:ЗУ58_____		
Площадь земельного участка _____ 12147 _____ кв.м.		
Обозначение характерных точек границ	Координаты, м	
	X	Y
1	2	3
н1	502329,4	1270513,3
н2	502317,1	1270494,9
н3	502282,7	1270448,6
н4	502294,2	1270437,6
н5	502184,6	1270287,0
н6	502173,2	1270297,7
н7	502170,9	1270298,0
н8	502158,7	1270281,3
н9	502159,9	1270279,6
н10	502134,6	1270262,5
н11	502140,0	1270245,4
н12	502145,2	1270224,7
н13	502133,2	1270212,9
н14	502131,5	1270212,0
н15	502128,9	1270211,9
н16	502126,3	1270214,1
н16	502126,3	1270214,1
н17	502140,1	1270172,8
н18	502154,7	1270196,3
н19	502157,5	1270201,8
н20	502194,0	1270251,4
н21	502195,7	1270253,7
н22	502192,3	1270256,2
н23	502203,9	1270272,4

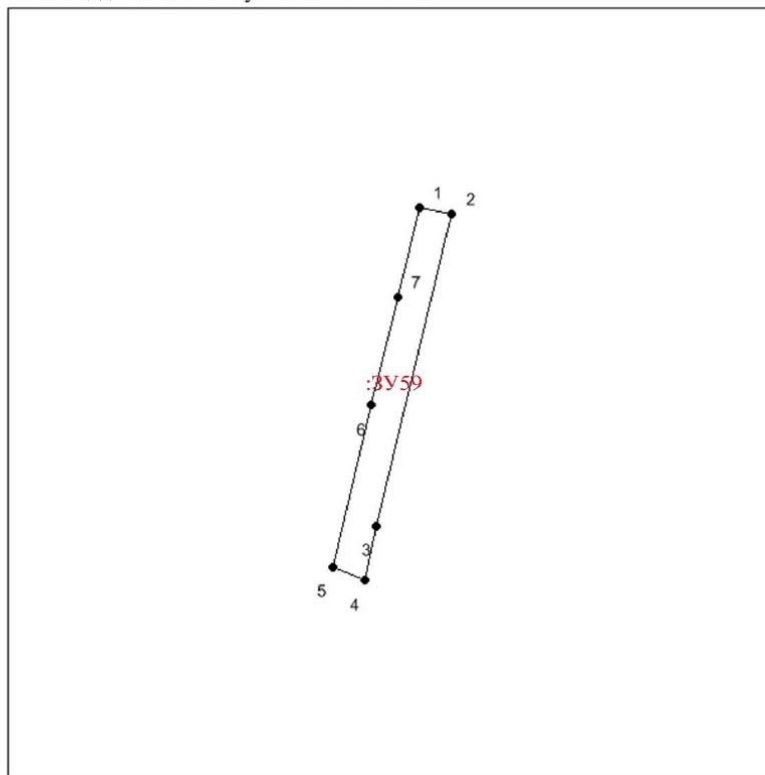
н24	502207,0	1270272,1
н25	502214,4	1270282,5
н26	502270,7	1270366,3
н27	502277,9	1270375,0
н28	502298,8	1270401,8
н29	502340,3	1270451,8
н30	502337,3	1270454,1
н31	502347,5	1270467,8
н32	502361,9	1270486,9





Условный номер земельного участка :ЗУ59

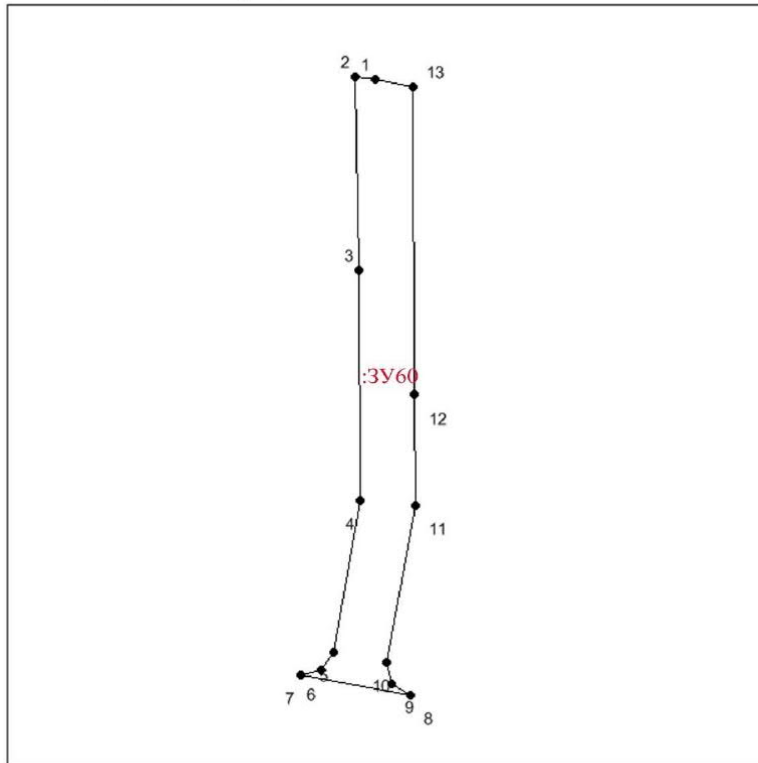
Площадь земельного участка: 2167 кв. м.



Координаты поворотных точек

№ тчк	X	Y
1	502295.18	1270775.09
2	502292.41	1270788.83
3	502162.75	1270757.31
4	502140.06	1270752.46
5	502145.55	1270739.05
6	502212.75	1270755.1
7	502258.14	1270766.09

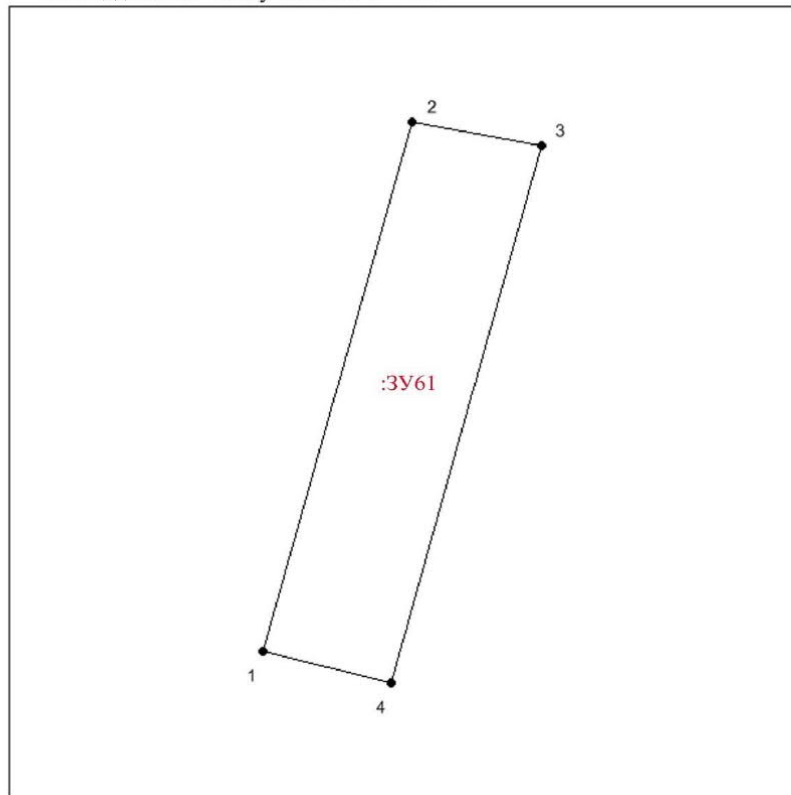
Условный номер земельного участка :ЗУ60  
Площадь земельного участка: 1498 кв. м.



Координаты поворотных точек

N тчк	X	Y
1	502423.18	1270838.78
2	502423.73	1270834.62
3	502383.11	1270835.35
4	502334.7	1270835.65
5	502302.94	1270829.98
6	502299.08	1270827.5
7	502298.1	1270823.02
8	502293.86	1270846.11
9	502296.31	1270842.26
10	502300.81	1270841.27
11	502333.72	1270847.14
12	502356.86	1270847.06
13	502421.59	1270846.64

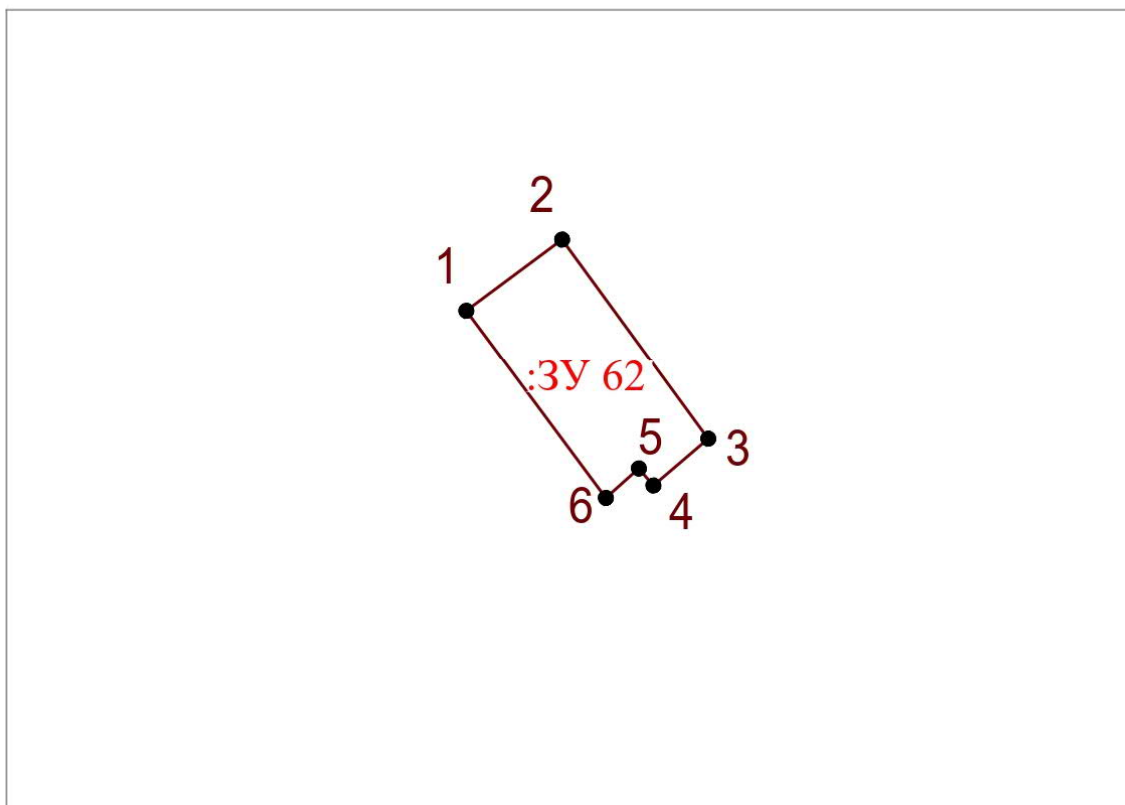
Условный номер земельного участка :ЗУ61  
Площадь земельного участка: 743 кв. м.



Координаты поворотных точек

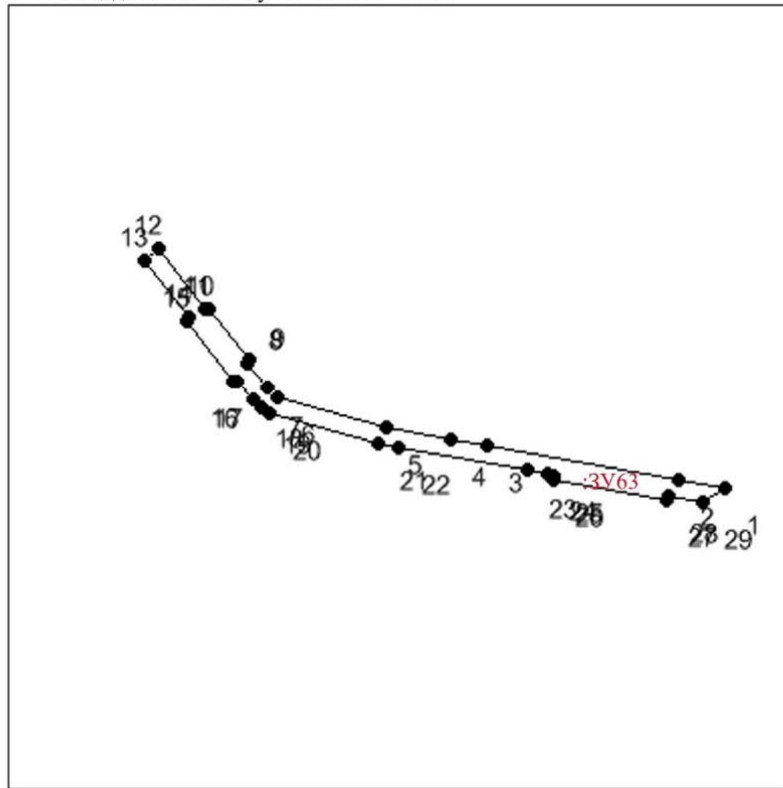
№ тчк	X	Y
1	502223.77	1270858.14
2	502277.31	1270873.33
3	502274.98	1270886.35
4	502220.61	1270871.13

Условный номер земельного участка :ЗУ62  
Площадь земельного участка: 816 кв.м.



№ ТЧК	X	Y
1	502267.65	1270428.30
2	502279.64	1270444.43
3	502246.01	1270469.04
4	502238.13	1270459.79
5	502240.99	1270457.36
6	502236.03	1270451.79

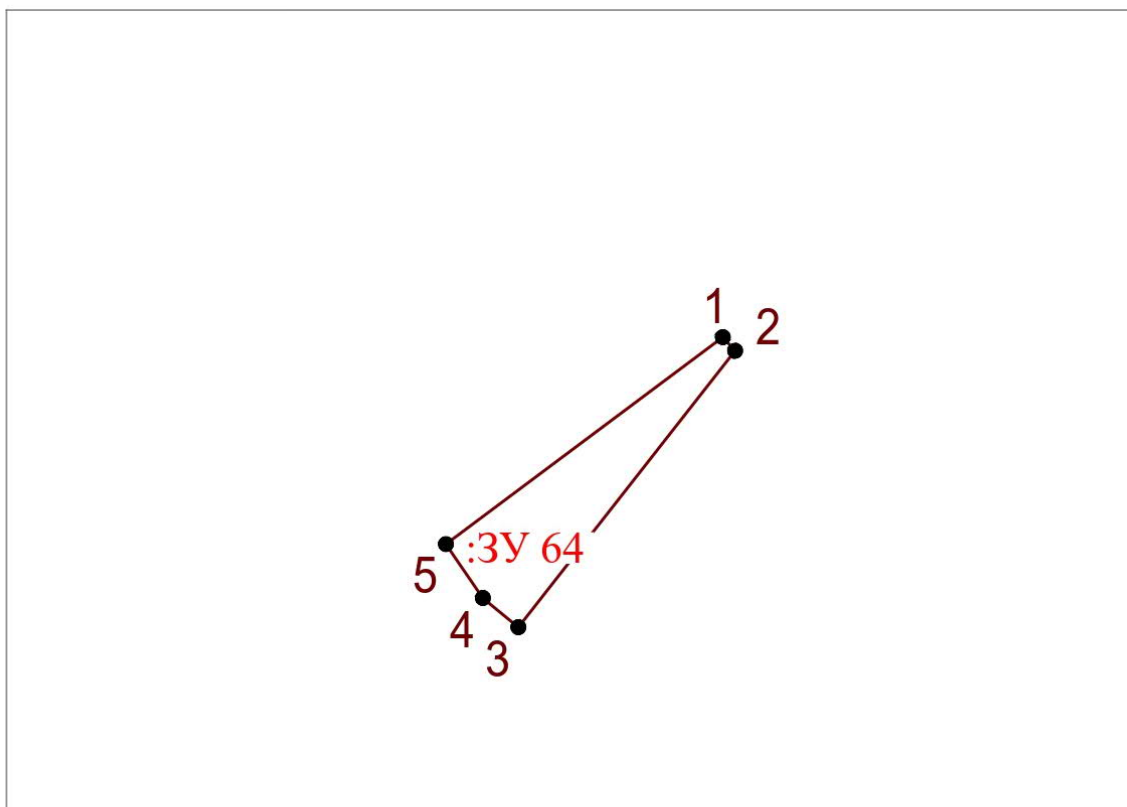
Условный номер земельного участка :ЗУ63  
 Площадь земельного участка: 5422 кв. м.



Координаты поворотных точек

№ т.ч.	X	Y	№ т.ч.	X	Y
1	502266.34	1271002.84	16	502336.86	1270679.58
2	502271.73	1270972.07	17	502336.56	1270682.51
3	502293.85	1270846.12	18	502323.75	1270692.48
4	502298.09	1270823.02	19	502318.83	1270697.68
5	502305.57	1270780.57	20	502315.39	1270704.25
6	502325.88	1270709.47	21	502295.18	1270775.09
7	502331.52	1270701.63	22	502292.41	1270788.83
8	502348.01	1270688.81	23	502277.31	1270873.33
9	502350.07	1270690.06	24	502274.98	1270886.35
10	502383.62	1270663.98	25	502274.35	1270889.92
11	502383.26	1270661.41	26	502271.49	1270890.3
12	502423.23	1270630.33	27	502258.3	1270964.13
13	502415.94	1270620.79	28	502260.84	1270965.53
14	502378.05	1270650.25	29	502256.75	1270988.43
15	502375.39	1270648.84			

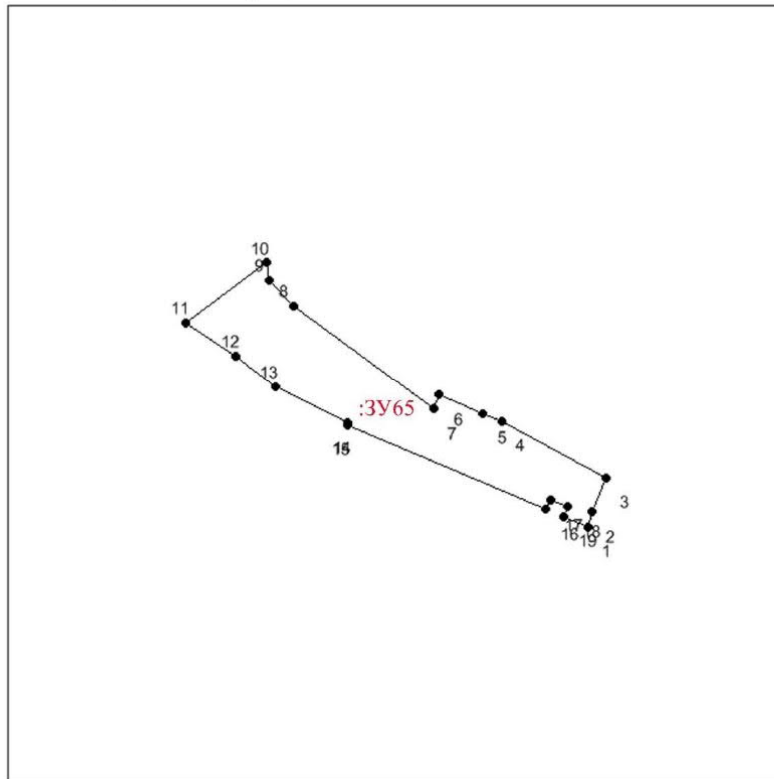
Условный номер земельного участка :ЗУ64  
Площадь земельного участка: 639 кв.м.



№ ТЧК	X	Y
1	502229.45	1270376.71
2	502227.16	1270378.79
3	502180.70	1270342.30
4	502185.60	1270336.33
5	502194.65	1270330.11

Условный номер земельного участка :ЗУ65

Площадь земельного участка: 1192 кв. м.

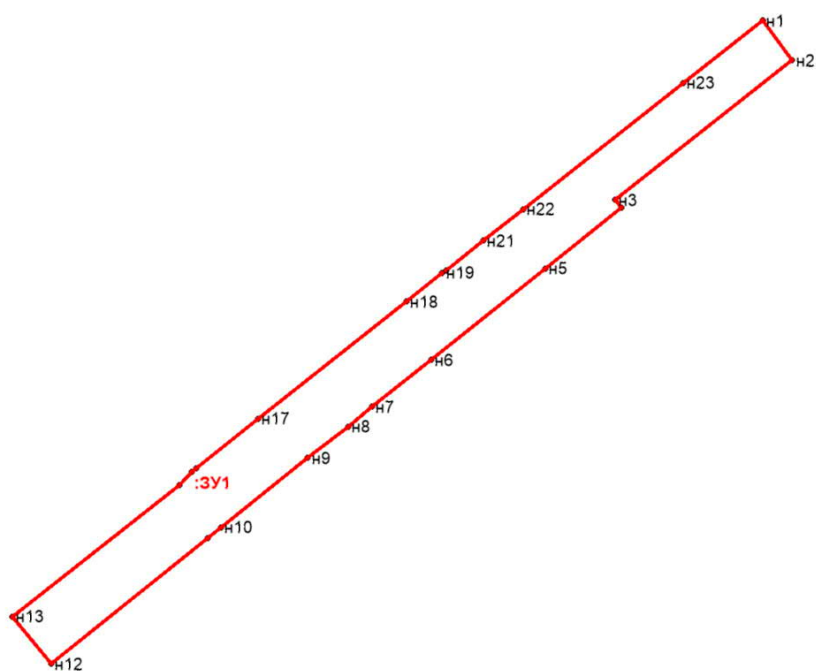


Координаты поворотных точек

N тчк	X	Y	N тчк	X	Y
1	502116.51	1270364.37	11	502158.63	1270281.48
2	502119.5	1270365.22	12	502151.63	1270291.74
3	502126.46	1270368.03	13	502145.24	1270299.91
4	502138.16	1270346.56	14	502137.8	1270314.94
5	502139.78	1270342.73	15	502137.35	1270314.75
6	502143.63	1270333.74	16	502120.02	1270355.7
7	502140.68	1270332.46	17	502121.9	1270356.69
8	502162.1	1270303.74	18	502120.58	1270360.2
9	502167.21	1270298.64	19	502118.52	1270359.45
10	502170.9	1270298.06			

Условный номер земельного участка: ЗУ66

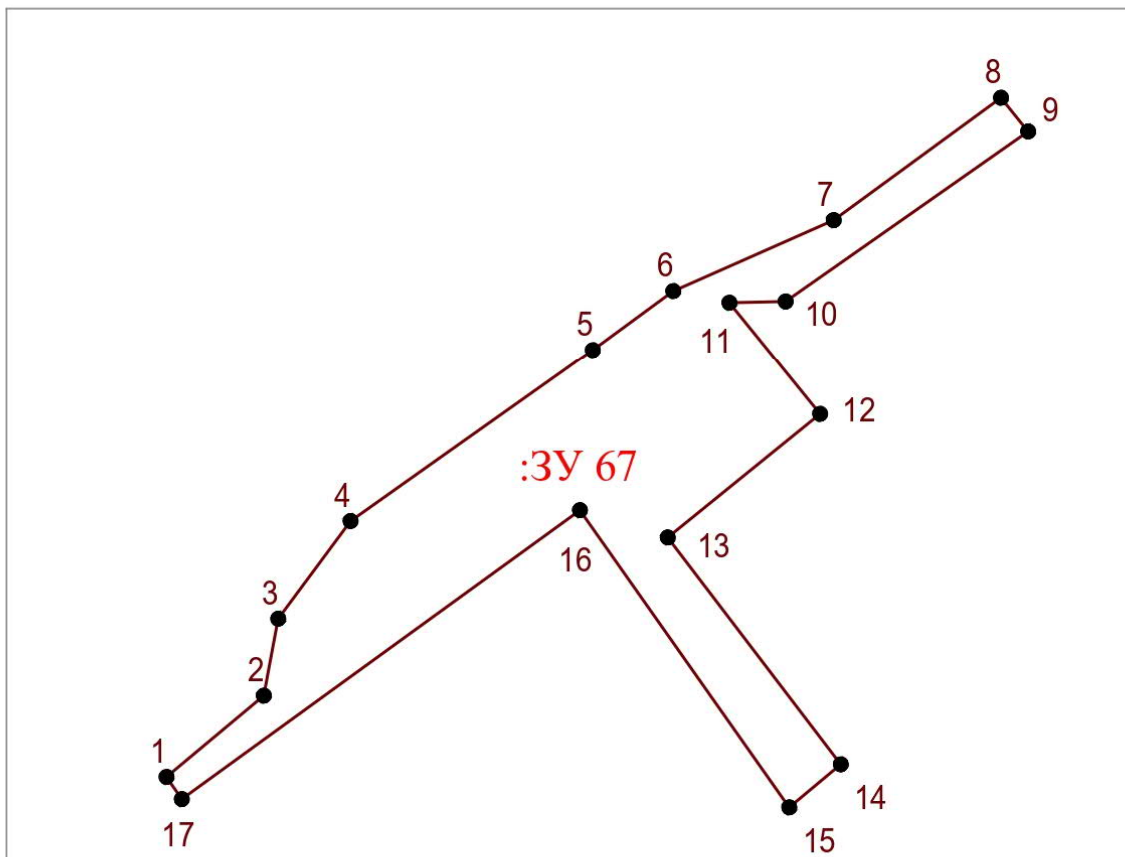
Площадь земельного участка: 26240 кв.м.



Обозначение характерных точек границ	Координаты, м	
	X	Y
1	2	3
n1	502771,9	1271002,6
n2	502744,6	1271023,0
n3	502648,6	1270901,4
n4	502643,4	1270905,4
n5	502601,3	1270852,9
n6	502538,6	1270774,7
n7	502506,2	1270734,2
n8	502492,7	1270717,4
n9	502470,9	1270690,0
n10	502423,2	1270630,3
n11	502415,9	1270621,2
n12	502329,4	1270513,3
n13	502361,9	1270486,9
n14	502452,2	1270601,6
n15	502461,3	1270610,1
n16	502463,9	1270613,3
n17	502498,0	1270655,9
n18	502578,6	1270757,7
n19	502598,3	1270782,4
n20	502600,3	1270784,9
n21	502620,4	1270810,5
n22	502642,2	1270838,1
n23	502728,9	1270948,1



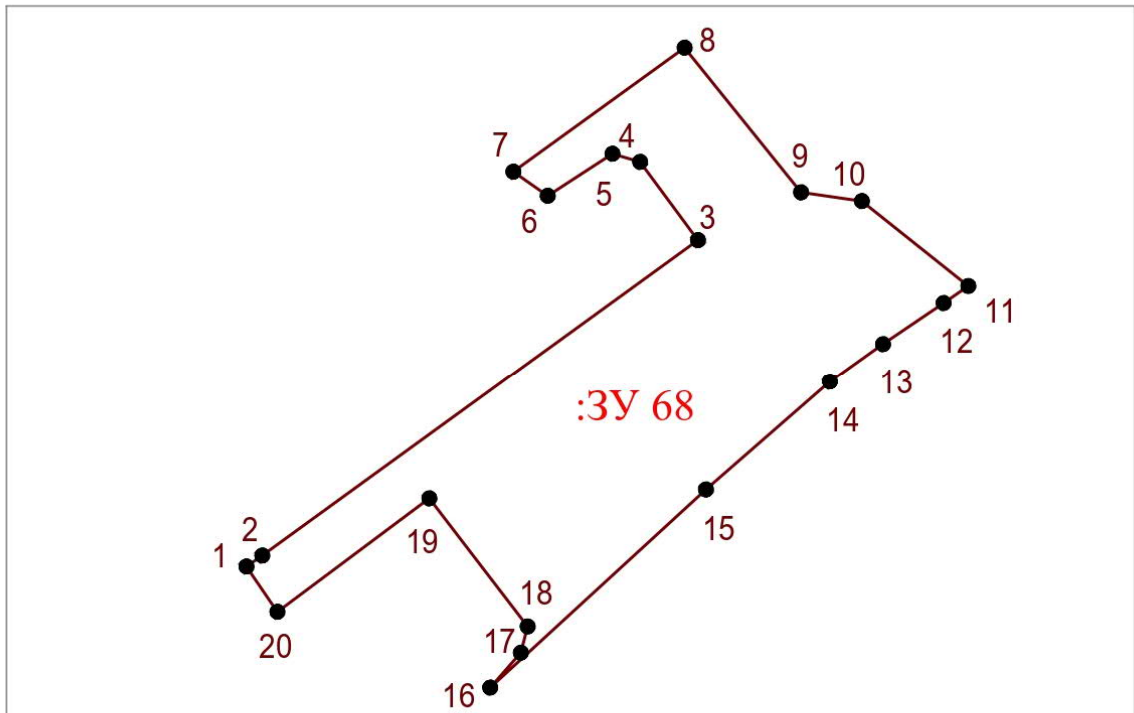
Условный номер земельного участка :ЗУ67  
Площадь земельного участка: 3505 кв.м.



№ тчк	X	Y
1	502275.79	1270261.49
2	502289.46	1270277.87
3	502302.39	1270280.30
4	502318.83	1270292.46
5	502347.67	1270333.25
6	502357.64	1270346.79
7	502369.57	1270373.79
8	502390.15	1270401.96
9	502384.49	1270406.54
10	502355.89	1270365.71
11	502355.67	1270356.25
12	502336.83	1270371.51
13	502316.06	1270345.86
14	502277.91	1270375.00
15	502270.67	1270366.32
16	502320.64	1270331.07
17	502272.05	1270264.06

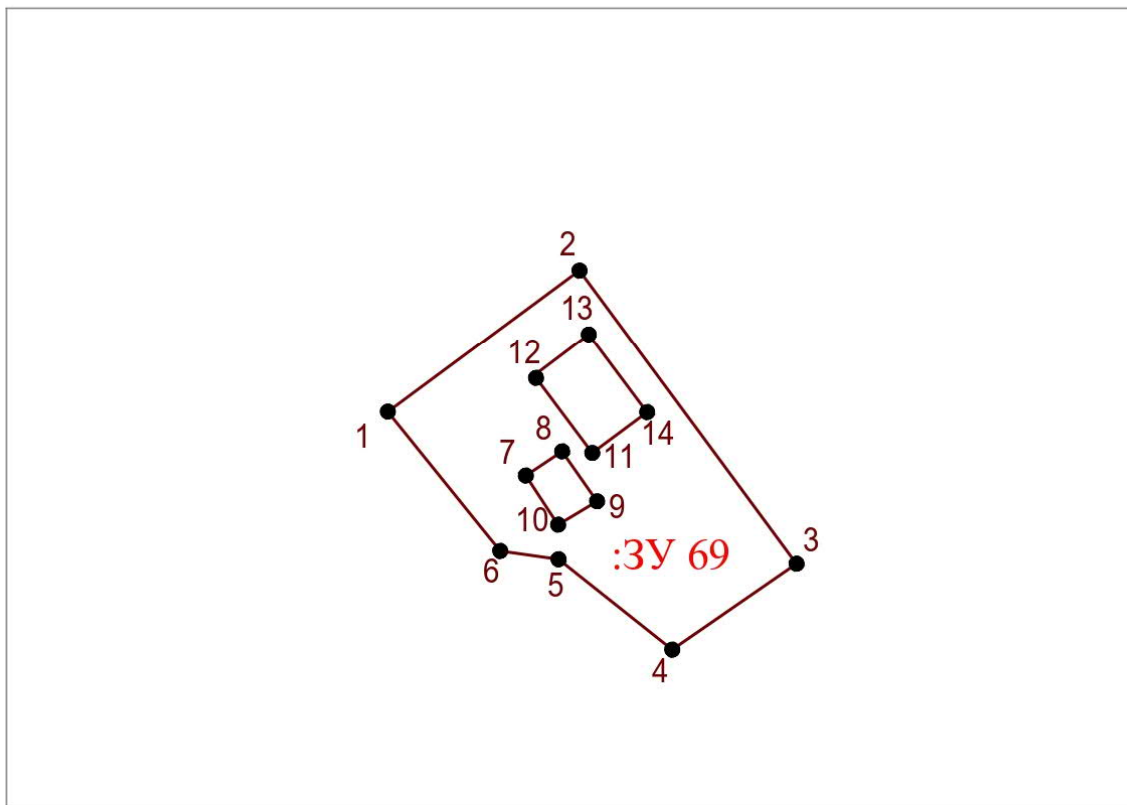
Условный номер земельного участка :ЗУ68

Площадь земельного участка: 3995 кв.м.



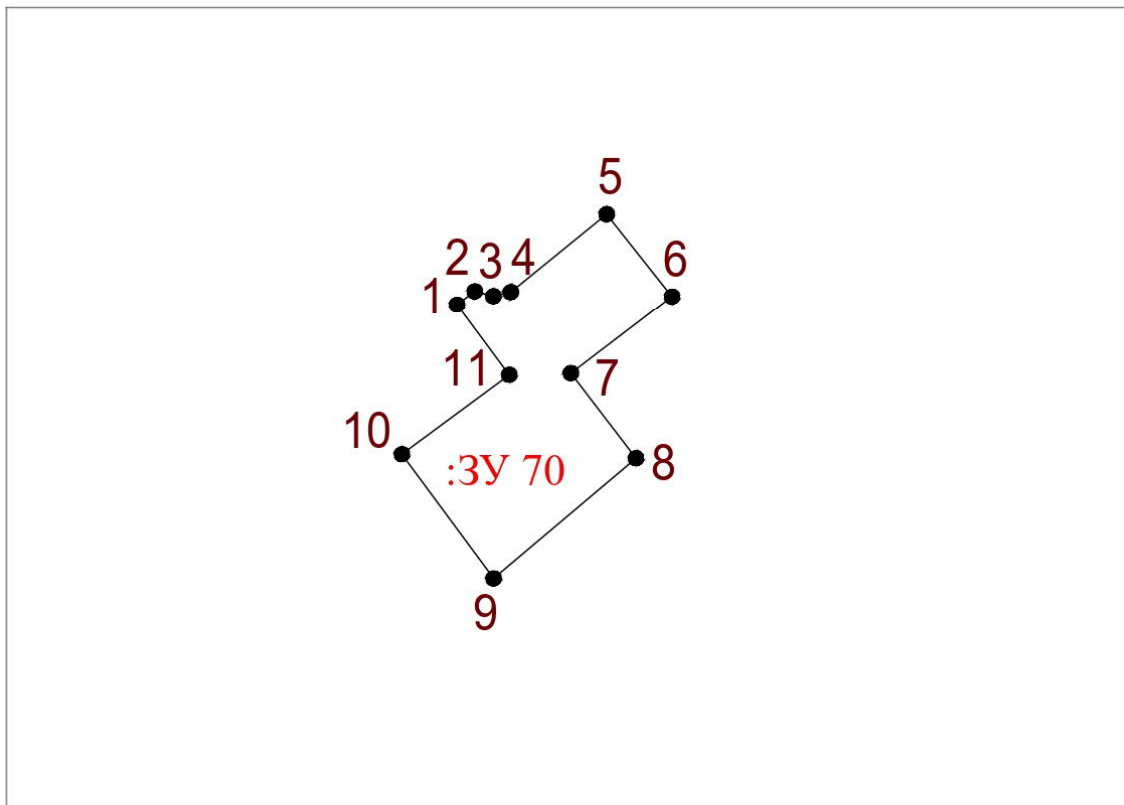
№ п/п	X	Y
1	502324.70	1270076.75
2	502326.53	1270079.42
3	502379.73	1270152.78
4	502392.88	1270143.04
5	502394.26	1270138.38
6	502387.19	1270127.47
7	502391.22	1270121.69
8	502412.08	1270150.53
9	502387.76	1270170.13
10	502386.30	1270180.36
11	502372.02	1270198.28
12	502369.16	1270194.12
13	502362.22	1270183.93
14	502355.84	1270174.97
15	502337.64	1270154.11
16	502304.34	1270117.79
17	502310.19	1270122.95
18	502314.61	1270124.10
19	502336.15	1270107.55
20	502317.08	1270081.97

Условный номер земельного участка :ЗУ69  
Площадь земельного участка: 1855 кв.м.



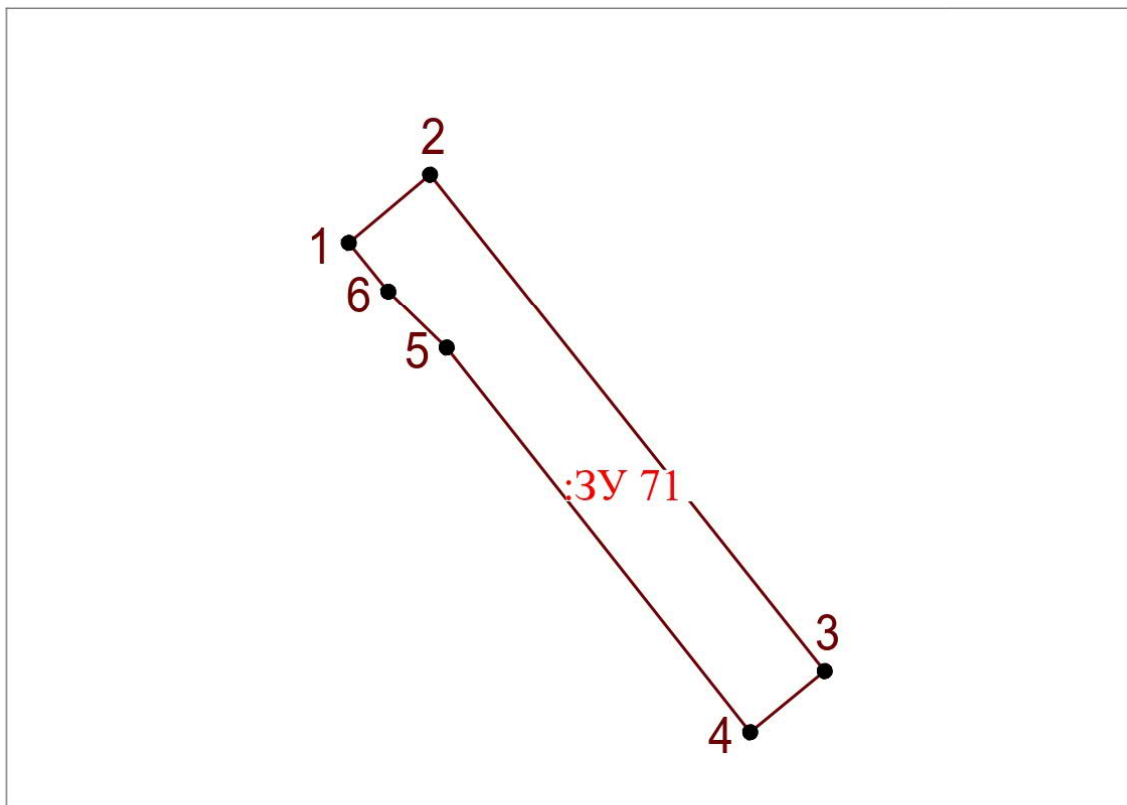
N тчк	X	Y
1	502413.54	1270152.55
2	502437.39	1270184.82
3	502387.95	1270221.36
4	502373.49	1270200.43
5	502388.69	1270181.27
6	502390.10	1270171.46
7	502402.78	1270175.77
8	502406.85	1270181.90
9	502398.45	1270187.78
10	502394.52	1270181.22
11	502406.58	1270186.97
12	502419.21	1270177.49
13	502426.62	1270186.37
14	502413.45	1270196.21

Условный номер земельного участка :ЗУ70  
Площадь земельного участка: 1260 кв.м.



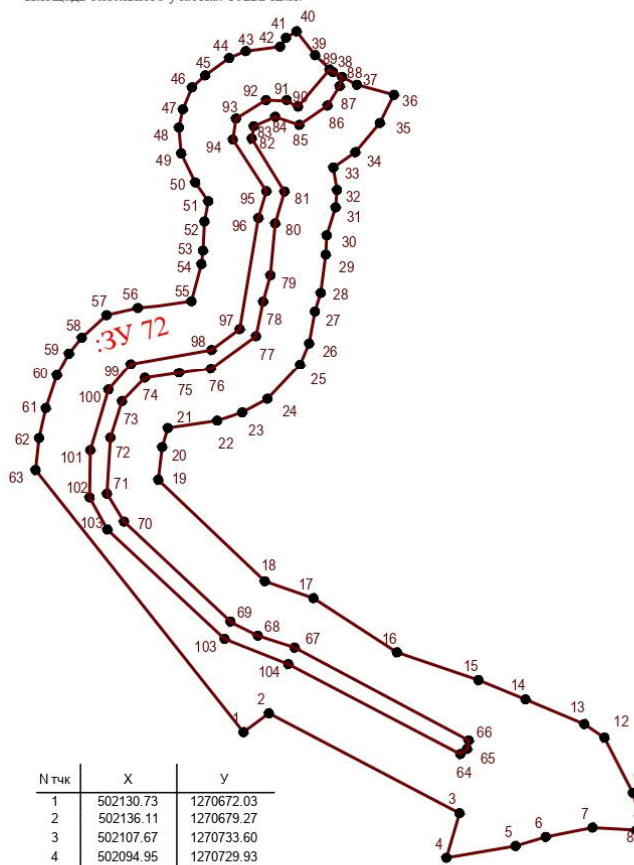
N тчк	X	Y
1	502488.79	1270313.61
2	502491.07	1270316.60
3	502490.24	1270319.74
4	502490.93	1270322.66
5	502504.07	1270338.80
6	502490.16	1270349.81
7	502477.19	1270332.77
8	502462.87	1270343.76
9	502442.65	1270319.77
10	502463.53	1270304.34
11	502476.89	1270322.41

Условный номер земельного участка :3У71  
Площадь земельного участка: 1747 кв.м.



№ ТЧК	X	Y
1	502530.96	1270351.00
2	502542.41	1270364.69
3	502458.79	1270431.13
4	502448.51	1270418.58
5	502513.20	1270367.49
6	502522.73	1270357.65

Условный номер земельного участка :3У72  
 Площадь земельного участка: 10222 кв.м.

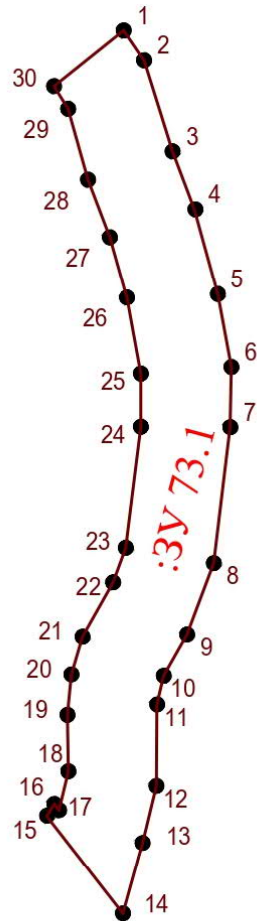


№ п/п	X	Y
1	502130.73	1270672.03
2	502136.11	1270679.27
3	502107.67	1270733.60
4	502094.95	1270729.93
5	502098.32	1270749.61
6	502100.93	1270758.23
7	502103.58	1270771.56
8	502102.85	1270784.08
9	502104.24	1270786.47
10	502106.87	1270785.02
11	502113.48	1270783.06
12	502129.20	1270774.96
13	502133.04	1270769.19
14	502140.08	1270752.45
15	502145.57	1270739.04
16	502153.45	1270715.77
17	502168.89	1270691.96
18	502173.73	1270678.13
19	502202.63	1270647.75
20	502211.92	1270648.85
21	502217.35	1270650.48
22	502219.44	1270664.54
23	502221.79	1270671.67
24	502225.68	1270678.84
25	502235.60	1270688.15
26	502241.69	1270690.76
27	502250.78	1270692.38
28	502256.08	1270694.08
29	502267.00	1270695.46
30	502272.51	1270695.75
31	502280.45	1270698.29
32	502285.41	1270698.68

№ п/п	X	Y
33	502291.83	1270697.65
34	502296.18	1270703.94
35	502304.51	1270710.92
36	502312.49	1270714.92
37	502315.36	1270704.38
38	502318.98	1270697.53
39	502323.76	1270692.47
40	502330.59	1270687.15
41	502328.74	1270684.16
42	502326.21	1270682.48
43	502324.93	1270672.68
44	502322.97	1270667.97
45	502318.02	1270661.12
46	502314.63	1270657.35
47	502308.40	1270654.75
48	502303.18	1270653.63
49	502295.84	1270654.28
50	502287.57	1270658.30
51	502282.19	1270662.02
52	502276.43	1270660.90
53	502268.15	1270660.47
54	502264.30	1270660.03
55	502253.72	1270657.21
56	502251.78	1270641.92
57	502249.76	1270633.04
58	502243.31	1270625.95
59	502238.78	1270622.28
60	502232.47	1270618.83
61	502223.06	1270615.65
62	502214.52	1270613.75
63	502205.36	1270612.75

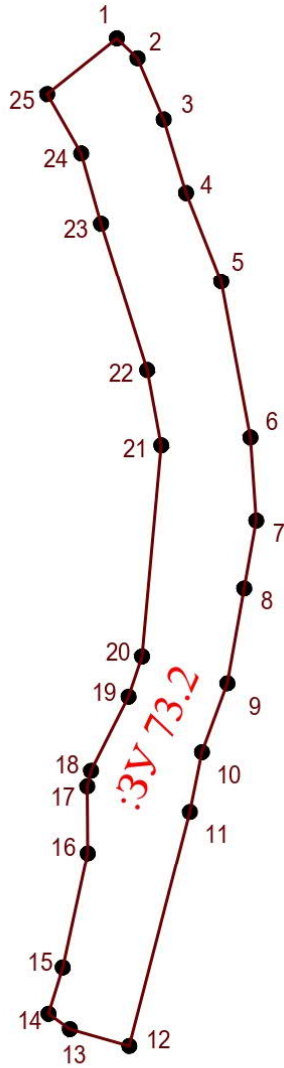
№ п/п	X	Y
64	502124.52	1270733.86
65	502125.95	1270735.77
66	502128.38	1270736.26
67	502154.82	1270686.59
68	502158.21	1270676.14
69	502162.25	1270668.33
70	502190.68	1270637.99
71	502198.64	1270633.09
72	502214.64	1270634.10
73	502225.02	1270637.39
74	502231.72	1270643.91
75	502233.18	1270653.67
76	502234.39	1270662.72
77	502243.75	1270675.60
78	502253.62	1270677.62
79	502261.10	1270679.72
80	502275.92	1270681.06
81	502284.95	1270683.72
82	502300.07	1270674.41
83	502303.59	1270674.95
84	502306.25	1270681.09
85	502303.96	1270687.93
86	502309.47	1270695.99
87	502314.97	1270699.46
88	502317.62	1270700.12
89	502319.69	1270696.55
90	502309.14	1270687.61
91	502311.01	1270684.34
92	502310.99	1270678.45
93	502305.74	1270669.89
94	502299.75	1270668.99
95	502285.07	1270678.56
96	502277.43	1270676.28
97	502245.77	1270670.95
98	502239.82	1270662.95
99	502235.72	1270639.91
100	502228.33	1270633.54
101	502211.07	1270628.37
102	502197.57	1270628.18
103	502188.44	1270633.25
104	502157.29	1270666.65
105	502150.13	1270684.80

Условный номер земельного участка :ЗУ73.1  
 Площадь земельного участка: 2133 кв.м.



№ тчк	X	Y
1	502480.31	1270701.74
2	502475.30	1270705.16
3	502459.98	1270709.98
4	502450.22	1270713.82
5	502435.88	1270717.60
6	502423.55	1270719.88
7	502413.45	1270719.68
8	502390.58	1270716.93
9	502378.60	1270712.42
10	502371.64	1270708.49
11	502366.84	1270707.37
12	502353.13	1270707.24
13	502343.51	1270704.91
14	502331.54	1270701.62
15	502348.12	1270688.86
16	502350.09	1270690.05
17	502349.05	1270690.85
18	502355.60	1270692.43
19	502365.06	1270692.28
20	502371.88	1270692.95
21	502378.22	1270694.82
22	502387.36	1270699.96
23	502393.17	1270702.11
24	502413.51	1270704.64
25	502422.43	1270704.64
26	502435.29	1270702.29
27	502445.52	1270699.40
28	502455.21	1270695.74
29	502467.13	1270692.39
30	502470.94	1270690.02

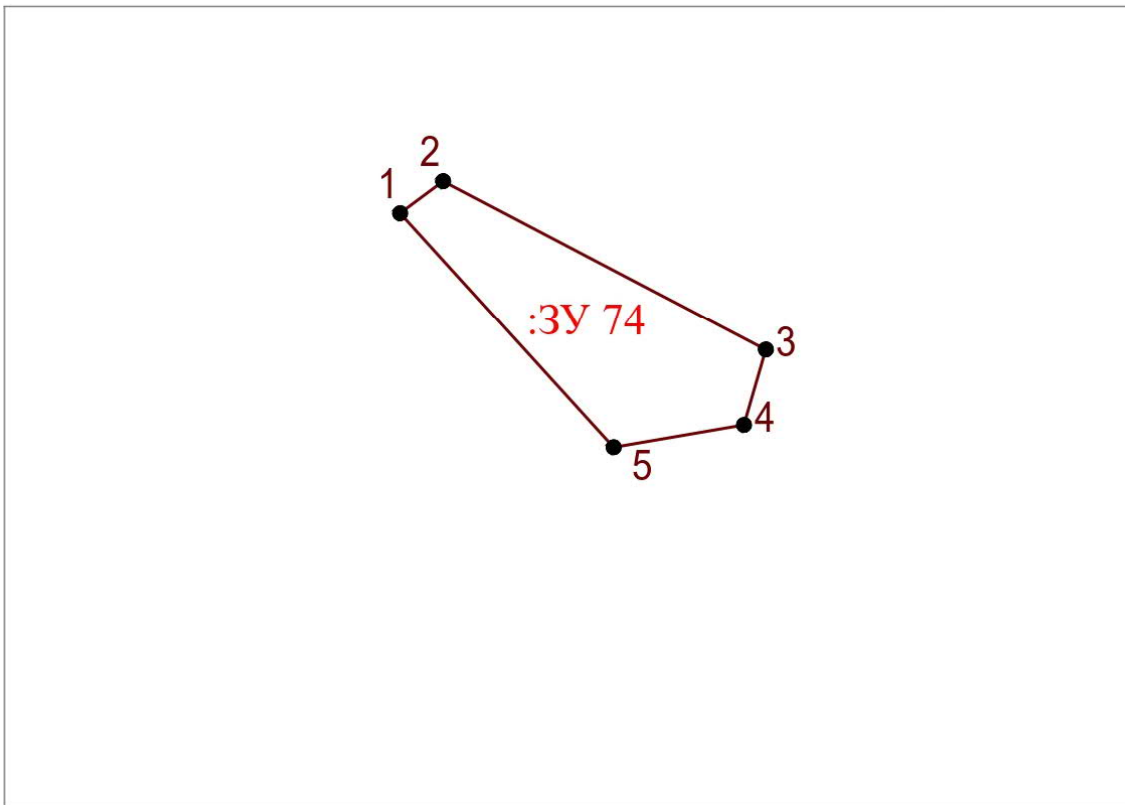
Условный номер земельного участка :ЗУ73.2  
Площадь земельного участка: 2622 кв.м.



№ тчк	X	Y
1	502492.80	1270717.38
2	502489.46	1270720.85
3	502479.18	1270725.26
4	502466.80	1270729.03
5	502451.83	1270734.95
6	502425.55	1270739.87
7	502411.58	1270740.85
8	502400.16	1270738.82
9	502384.21	1270735.98
10	502372.63	1270731.71
11	502362.57	1270729.66
12	502323.07	1270719.47
13	502325.89	1270709.46
14	502328.47	1270705.88
15	502336.27	1270708.27
16	502355.59	1270712.47
17	502366.89	1270712.39
18	502369.50	1270713.02
19	502381.96	1270719.35
20	502388.73	1270721.62
21	502424.21	1270724.87
22	502436.89	1270722.50
23	502461.63	1270714.71
24	502473.46	1270711.38
25	502483.44	1270705.65

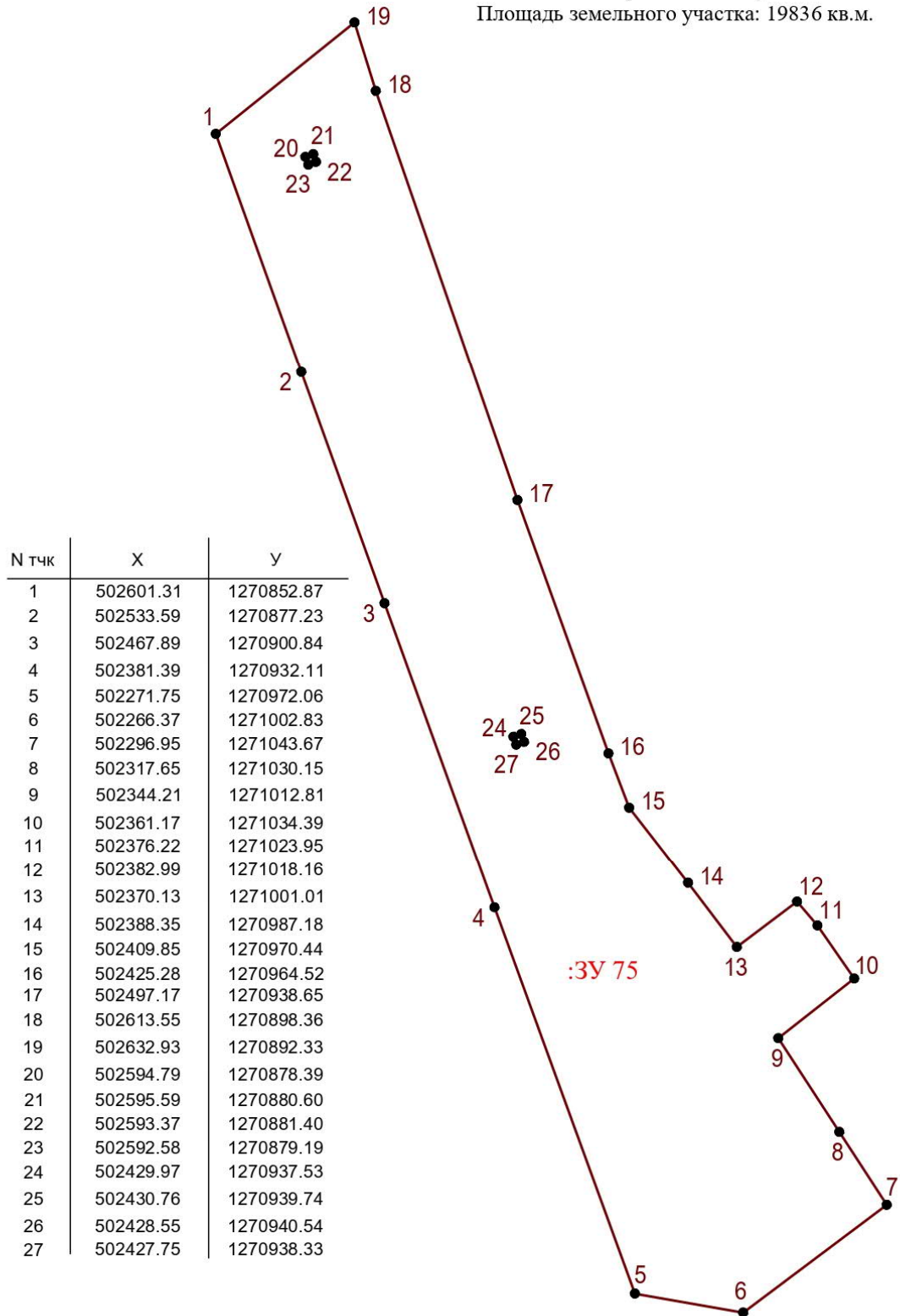


Условный номер земельного участка :ЗУ74  
Площадь земельного участка: 1184 кв.м.

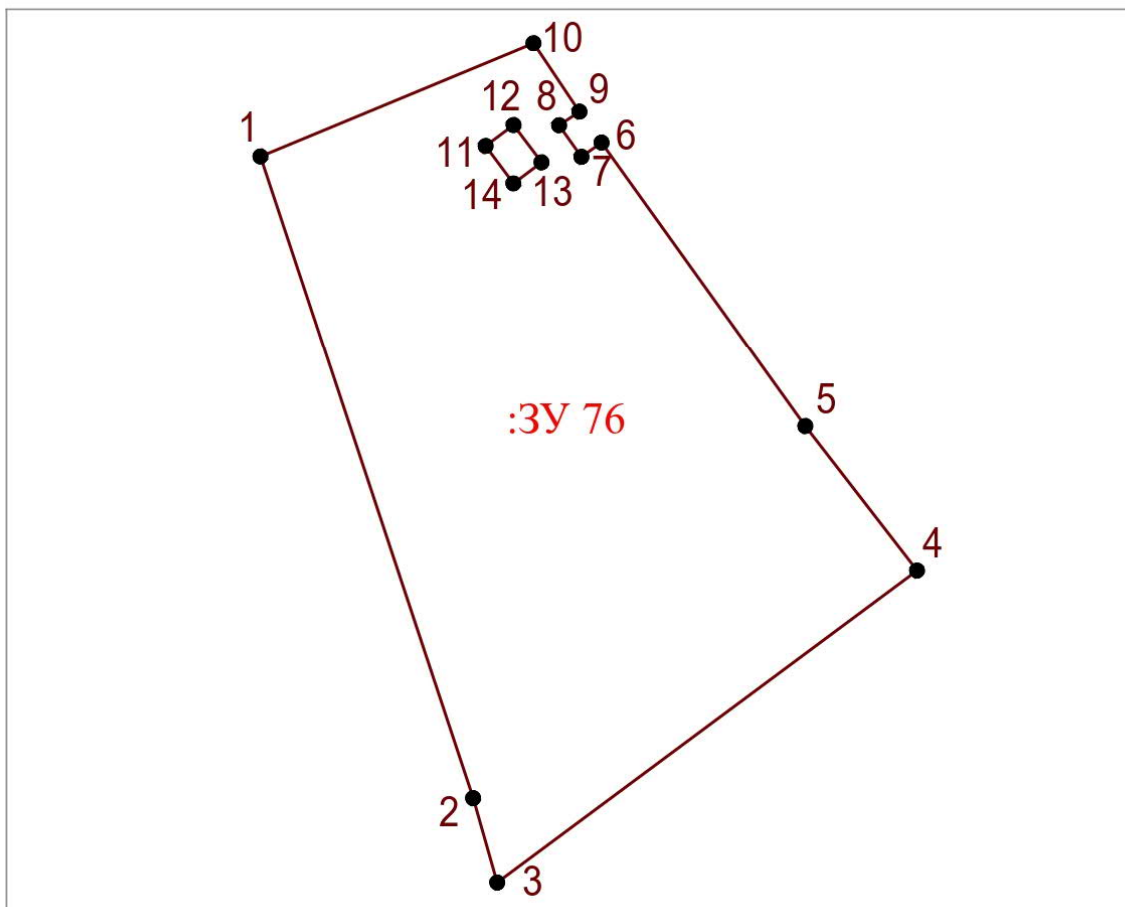


N ТЧК	X	Y
1	502130.73	1270672.03
2	502136.11	1270679.27
3	502107.67	1270733.60
4	502094.95	1270729.93
5	502091.21	1270707.97

Условный номер земельного участка :3У75  
 Площадь земельного участка: 19836 кв.м.



Условный номер земельного участка :ЗУ76  
Площадь земельного участка: 7848 кв.м.

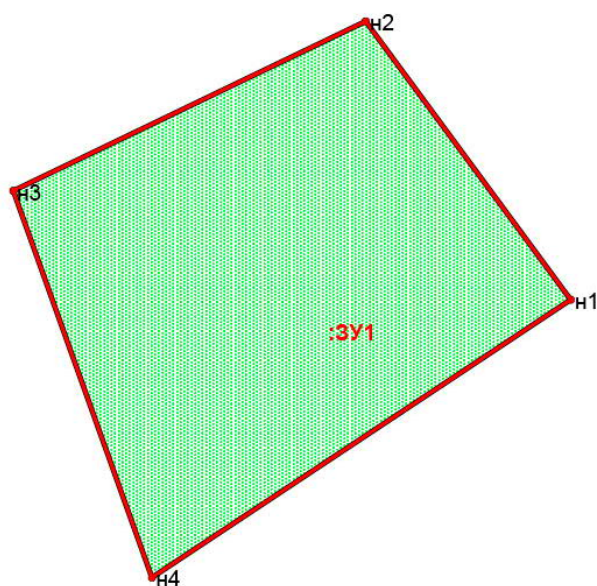


N ТЧК	X	Y
1	502616.93	1270940.77
2	502508.87	1270976.58
3	502494.69	1270980.63
4	502547.14	1271051.30
5	502571.43	1271032.49
6	502619.26	1270998.19
7	502616.86	1270994.80
8	502622.18	1270991.04
9	502624.47	1270994.46
10	502635.97	1270986.74
11	502618.68	1270978.67
12	502622.21	1270983.37
13	502615.93	1270988.09
14	502612.39	1270983.36

Условный номер земельного участка \_\_\_\_\_:ЗУ77\_\_\_\_\_

Площадь земельного участка \_\_\_\_\_ 3526 \_\_\_\_\_ кв.м.

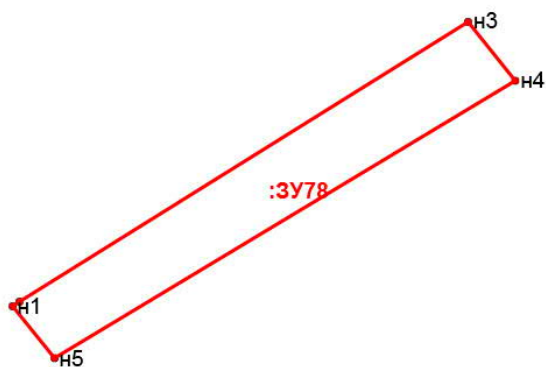
Обозначение характерных точек границ	Координаты,м	
	X	Y
1	2	3
н1	502927,0	1270868,5
н2	502967,5	1270838,7
н3	502942,8	1270787,4
н4	502886,6	1270807,6



Условный номер земельного участка :ЗУ78

Площадь земельного участка 804 кв.м.

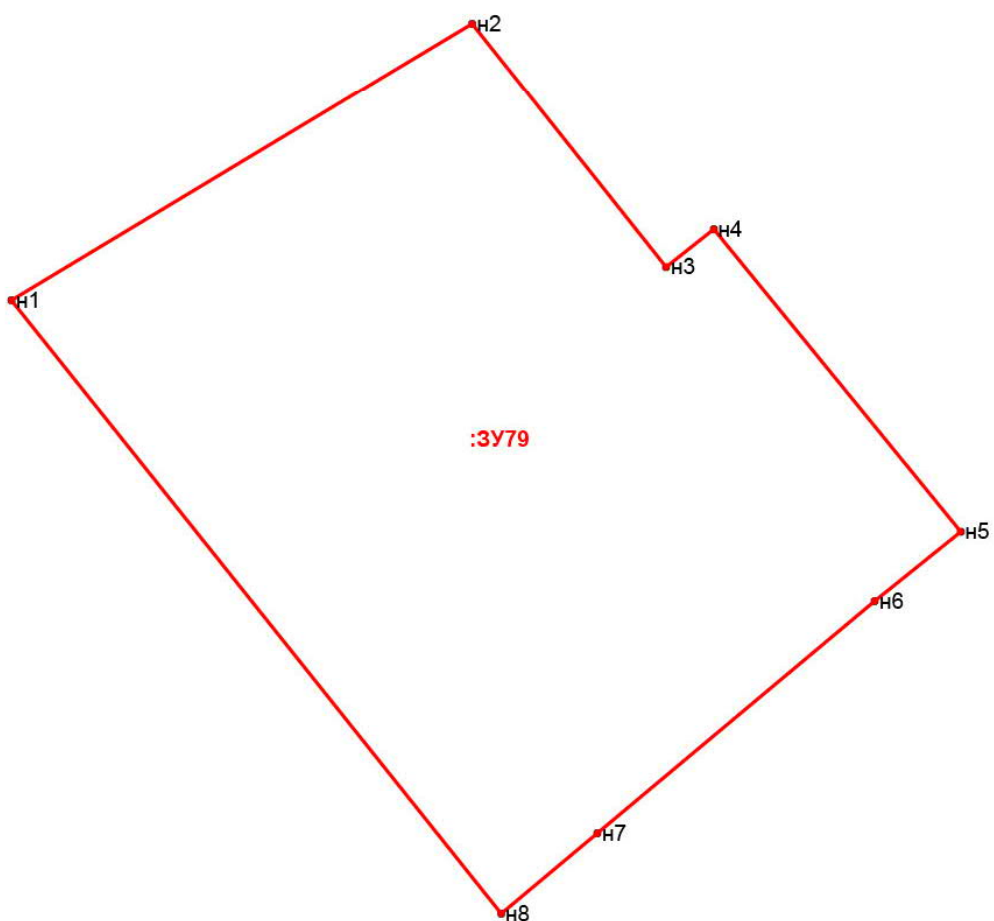
Обозначение характерных точек границ	Координаты, м	
	X	Y
1	2	3
н1	502627,4	1270273,4
н2	502628,0	1270274,4
н3	502668,7	1270339,6
н4	502660,1	1270346,5
н5	502619,8	1270279,5



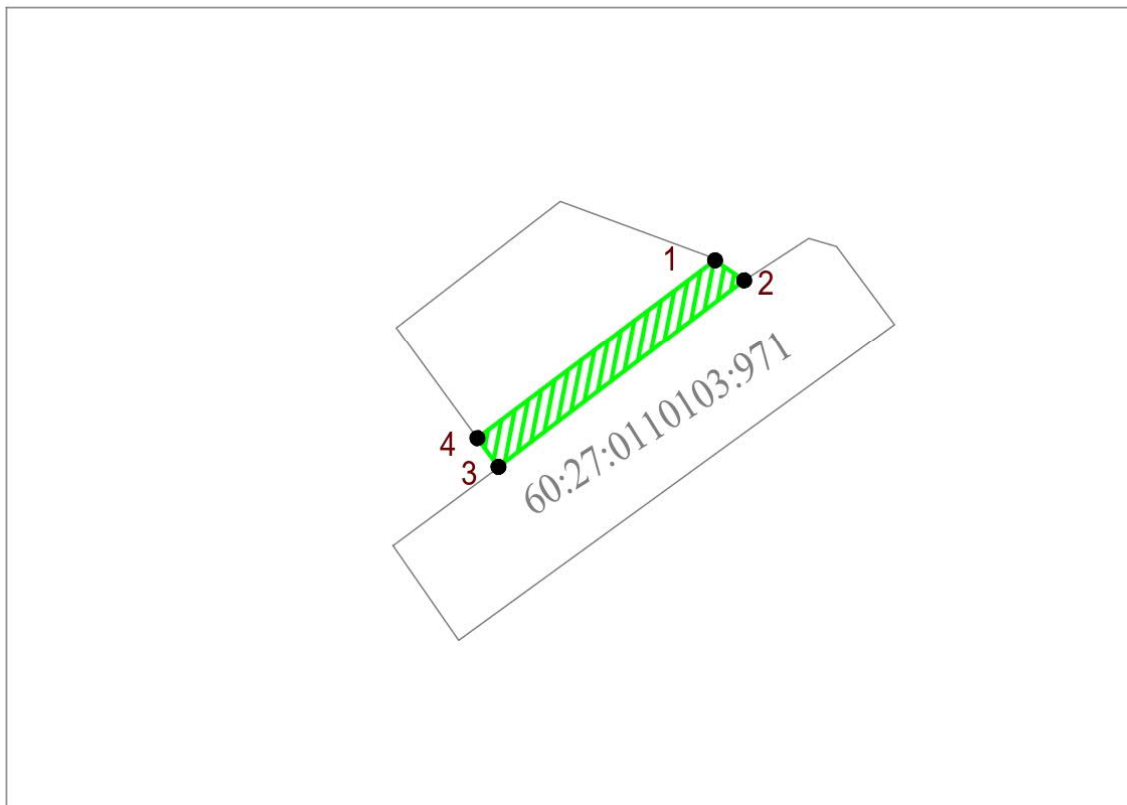
Условный номер земельного участка :ЗУ79

Площадь земельного участка 8881 кв.м.

Обозначение характерных точек границ	Координаты,м	
	X	Y
1	2	3
н1	502619,8	1270279,5
н2	502660,1	1270346,5
н3	502624,6	1270374,7
н4	502630,1	1270381,6
н5	502586,2	1270417,5
н6	502576,1	1270405,0
н7	502542,4	1270364,7
н8	502530,7	1270350,7

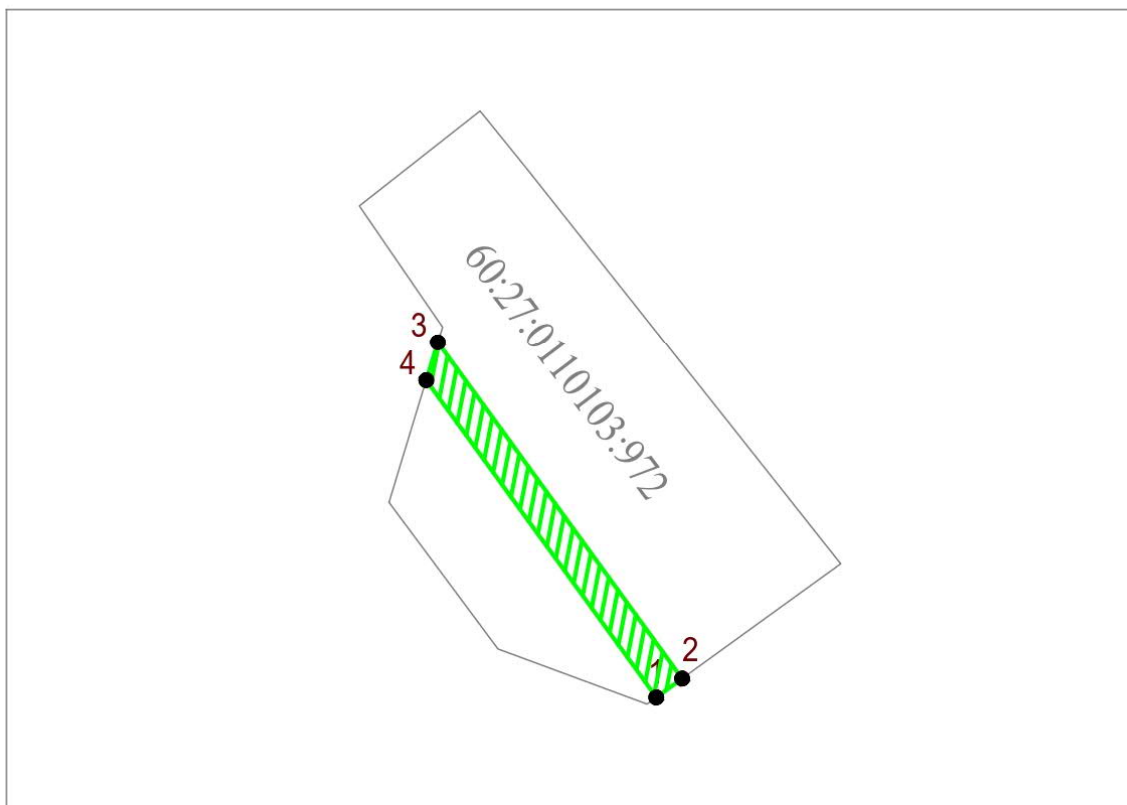


Земельный участок 60:27:0110103:971  
Площадь земельного участка: 3104 кв.м.  
Площадь сервитута: 296 кв.м.



N ТЧК	X	Y
1	502390.55	1270122.59
2	502387.19	1270127.47
3	502355.67	1270086.12
4	502360.50	1270082.58

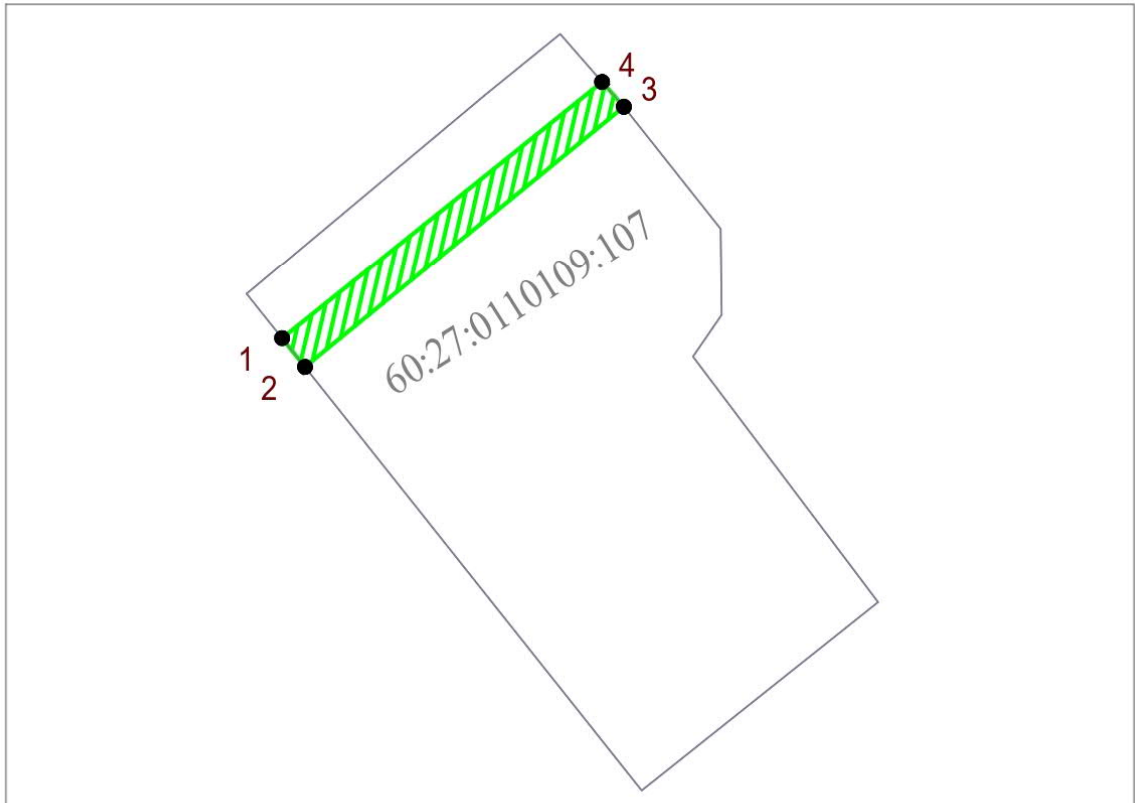
Земельный участок 60:27:0110103:972  
Площадь земельного участка: 4130 кв.м.  
Площадь сервитута: 363 кв.м.



N тчк	X	Y
1	502392.32	1270123.21
2	502395.49	1270127.58
3	502452.09	1270086.44
4	502445.65	1270084.49

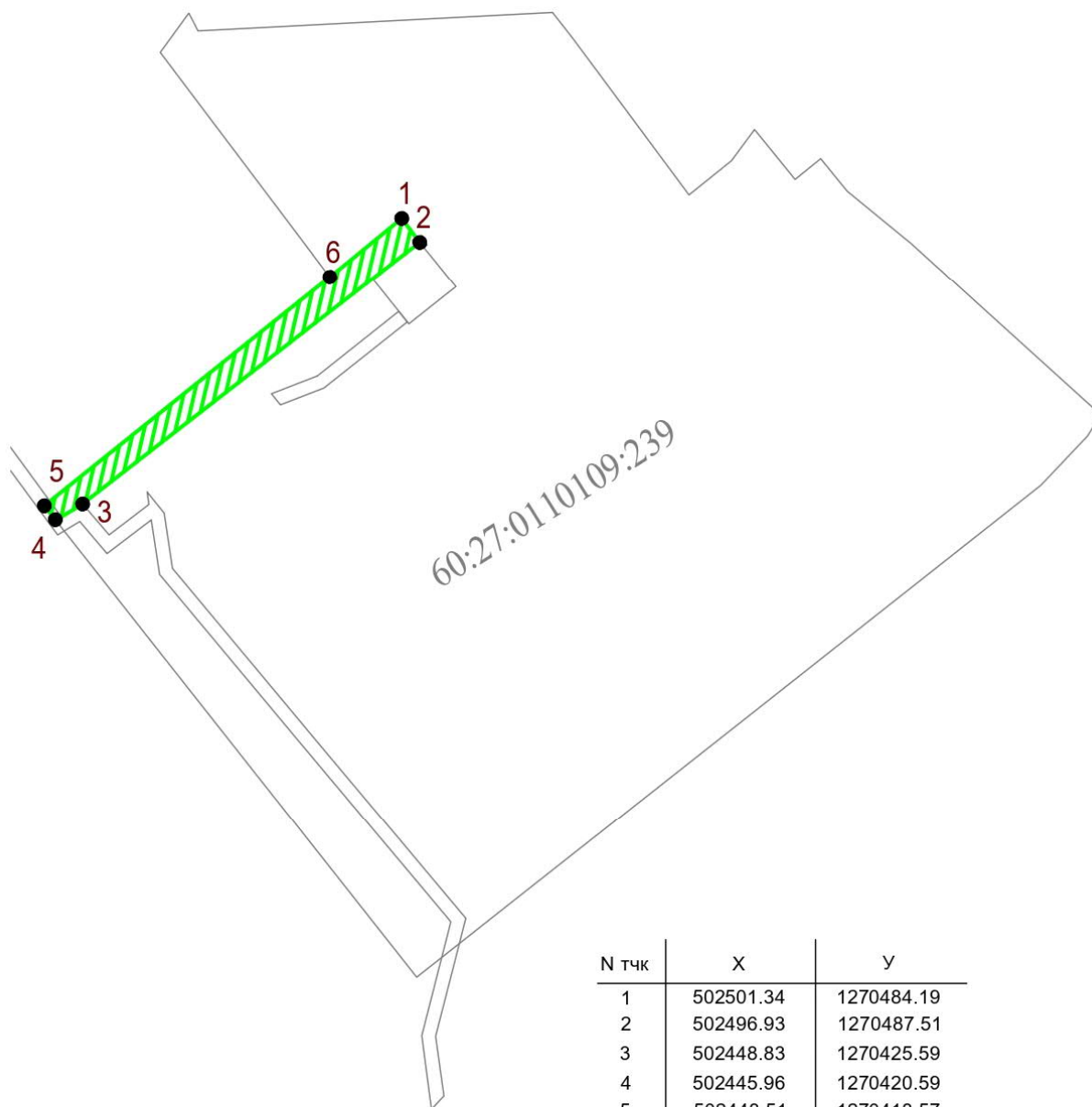


Земельный участок 60:27:0110109:107  
Площадь земельного участка: 6449 кв.м.  
Площадь сервитута: 406 кв.м.



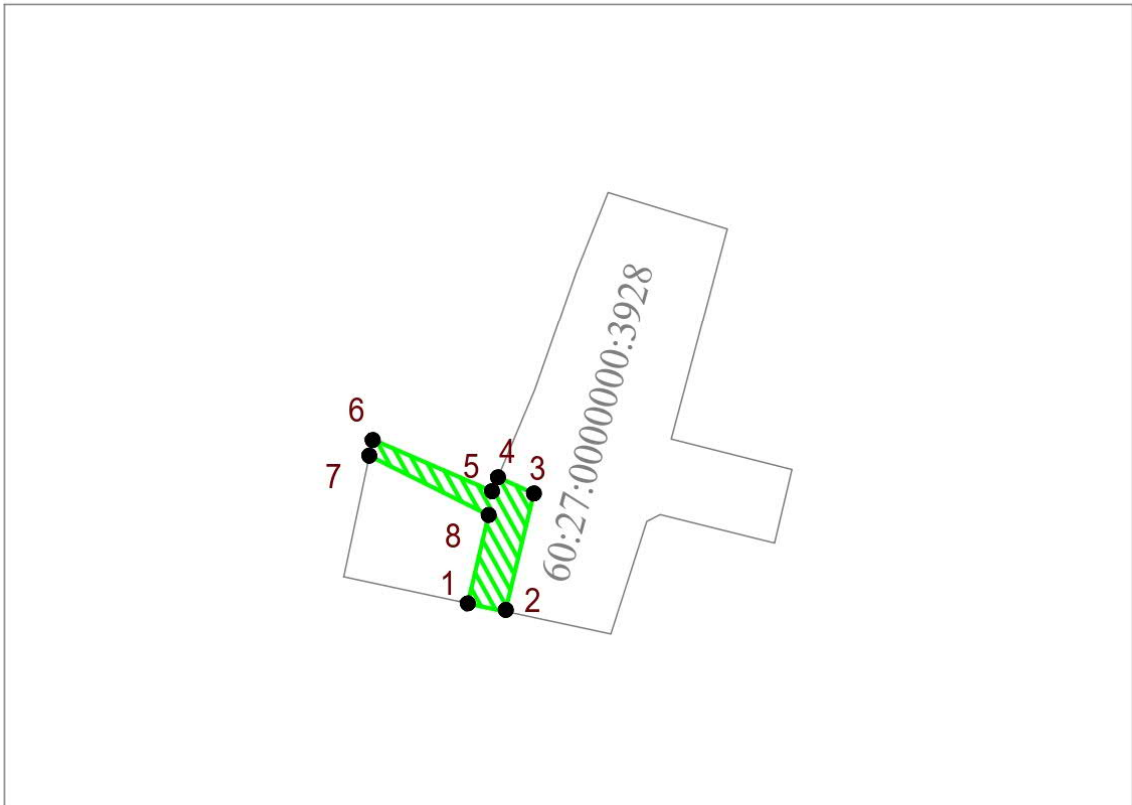
№ ТЧК	X	Y
1	502534.90	1270370.66
2	502530.06	1270374.51
3	502573.96	1270428.19
4	502578.14	1270424.52

Земельный участок 60:27:0110109:239  
Площадь земельного участка: 18 069 кв.м.  
Площадь сервитута: 395 кв.м.



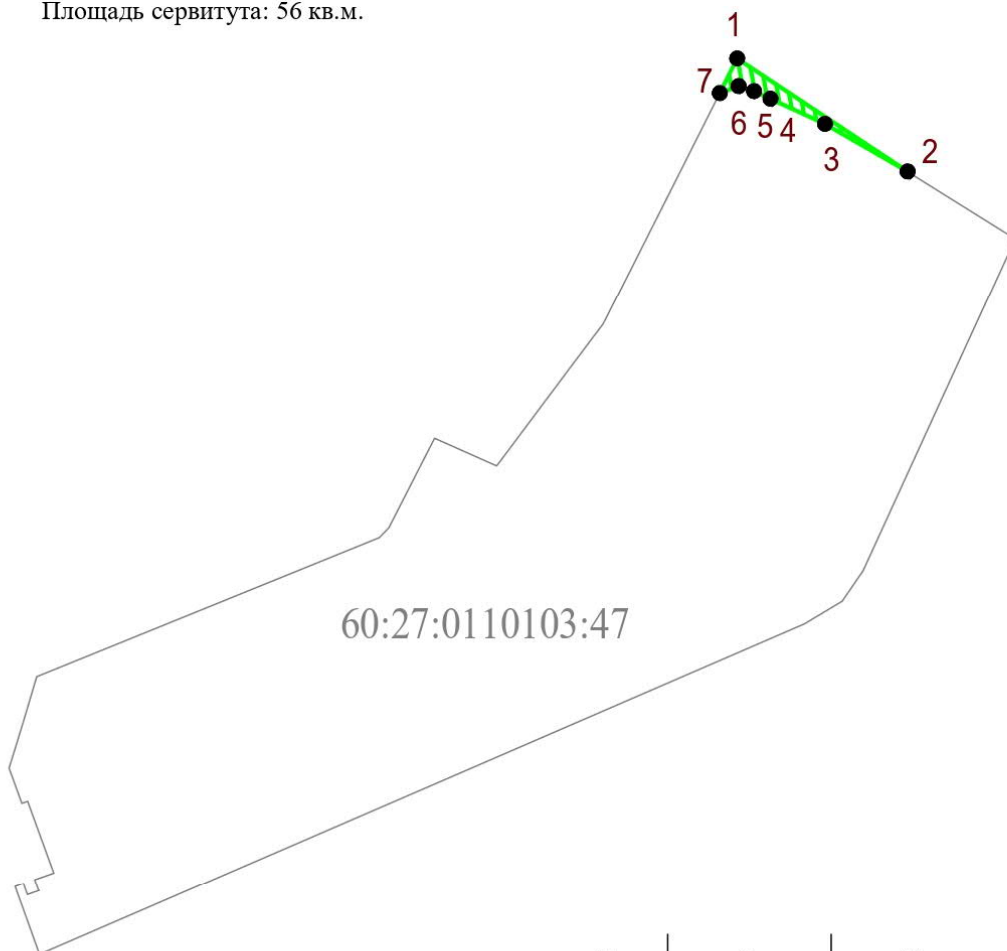
N тчк	X	Y
1	502501.34	1270484.19
2	502496.93	1270487.51
3	502448.83	1270425.59
4	502445.96	1270420.59
5	502448.51	1270418.57
6	502490.53	1270470.99

Земельный участок 60:27:0000000:3928  
Площадь земельного участка: 2473 кв.м.  
Площадь сервитута: 212 кв.м.



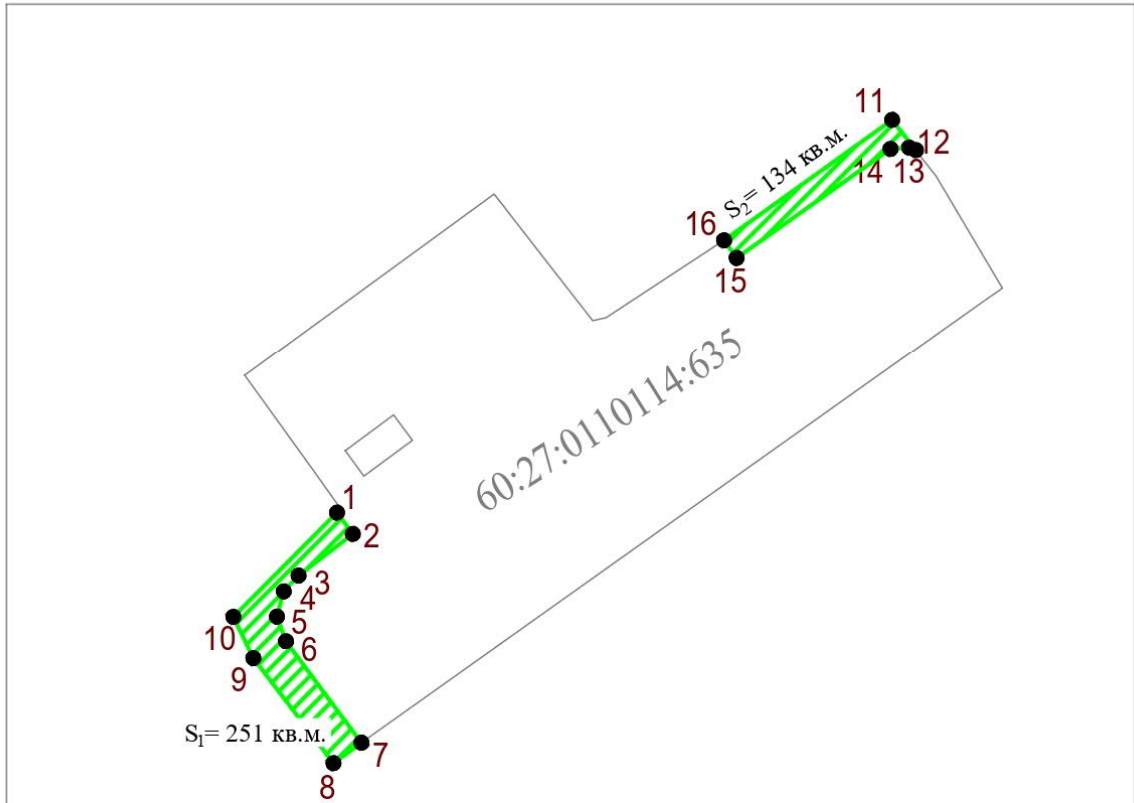
№ тчк	X	у
1	502106.35	1270544.48
2	502105.25	1270550.89
3	502124.82	1270555.62
4	502127.53	1270549.58
5	502125.21	1270548.58
6	502133.81	1270528.48
7	502131.18	1270527.92
8	502121.20	1270548.02

Земельный участок 60:27:0110103:47  
Площадь земельного участка: 9436 кв.м.  
Площадь сервитута: 56 кв.м.



№ ТЧК	X	Y
1	502243.22	1270225.13
2	502212.69	1270241.00
3	502226.43	1270232.72
4	502234.57	1270226.73
5	502237.04	1270224.94
6	502239.05	1270223.08
7	502239.56	1270219.74

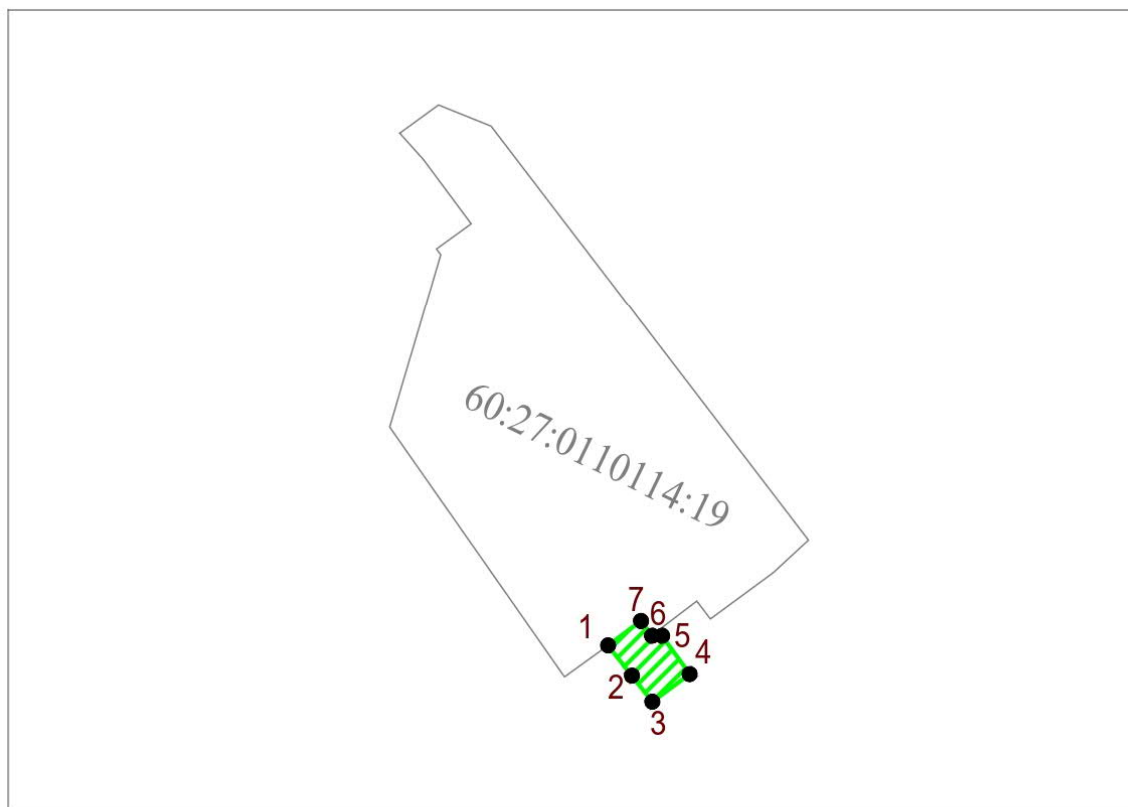
Земельный участок 60:27:0110114:635  
 Площадь земельного участка: 6 106 кв.м.  
 Площадь сервитута: 385 кв.м.



N ТЧК	X	Y
1	502249.32	1271209.17
2	502245.75	1271211.83
3	502238.74	1271202.70
4	502236.08	1271200.22
5	502231.83	1271199.07
6	502227.70	1271200.58
7	502210.65	1271213.30
8	502207.19	1271208.57
9	502224.86	1271195.10
10	502231.80	1271191.72

N ТЧК	X	Y
11	502315.53	1271302.63
12	502310.43	1271306.63
13	502310.85	1271305.50
14	502310.64	1271302.36
15	502292.30	1271276.44
16	502295.27	1271274.32

Земельный участок 60:27:0110114:19  
Площадь земельного участка: 3433 кв.м.  
Площадь сервитута: 92 кв.м.



№ тчк	X	у
1	502315.53	1271302.63
2	502310.43	1271306.63
3	502306.05	1271310.07
4	502310.70	1271316.36
5	502317.15	1271311.71
6	502317.15	1271310.02
7	502319.62	1271308.17

Глав Администрации  
города Пскова

Б.А. Елкин