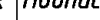




- Условные обозначения
- Граница территории проектирования
  - Граница проектируемых элементов планировочной структуры
  - II Номер элемента планировочной структуры (квартал)

						13-ПП /2018			
						Проект планировки и проект межевания территории микрорайона № 15 расположенного в северной части города в районе Завскова в границах ул. Юности перекресткина пройтвва Стрелового бульвара, перекресткина пройтвва ул. Инженерной, граница муниципального образования «Город Исков» в городе Искове.			
Изм.	Кол.уч.	Лист	№ док	Подпись	Дата	Проект планировки и межевания территории Утверждаемая часть	Стадия	Лист	Листов
Ген. Директор		Лохина Л.А.			01.12		ПМ	1	3
Проверил		Ворожьев В.В.			01.12	Чертеж границ существующих и планируемых элементов планировочной структуры М 1:2000	ООО "РИК"		
Разработал		Лохин С.В.			01.12				
						2019г.			